UUDENKAUPUNGIN KAUPUNKI

RUISSAARI-VARTSAARI
RANTA-ASEMAKAAVAN MUUTOS

Osallistumis- ja arviointisuunnitelma

~~22.1.2018~~ 4.9.2018

Nosto Consulting Oy

Osallistumis- ja arviointisuunnitelma kuvaa ranta-asemakaavan tavoitteet sekä sen, miten laatimis- ja suunnittelumenettely etenee. Osallistumis- ja arviointisuunnitelma sisältää myös perustiedot kaava-alueesta.

1. Suunnittelualue

Suunnittelualue muodostuu osasta tilan Penkkala 2:90 aluetta. Suunnittelualue on pinta-alaltaan noin 4,0 hehtaaria. Suunnittelualue ei rajaudu rantaviivaan.

Kaava-alueen sijainti

Kaava-alue sijaitsee Uudenkaupungin Lokalahdella, noin 20 kilometrin päässä Uudenkaupungin keskustasta etelään. Kaava-alue sijaitsee Huikonaukon ranta-alueella. Alueelle on kiinteä tieyhteys.

Kaava-alueen suurpiirteinen sijainti kartalla:

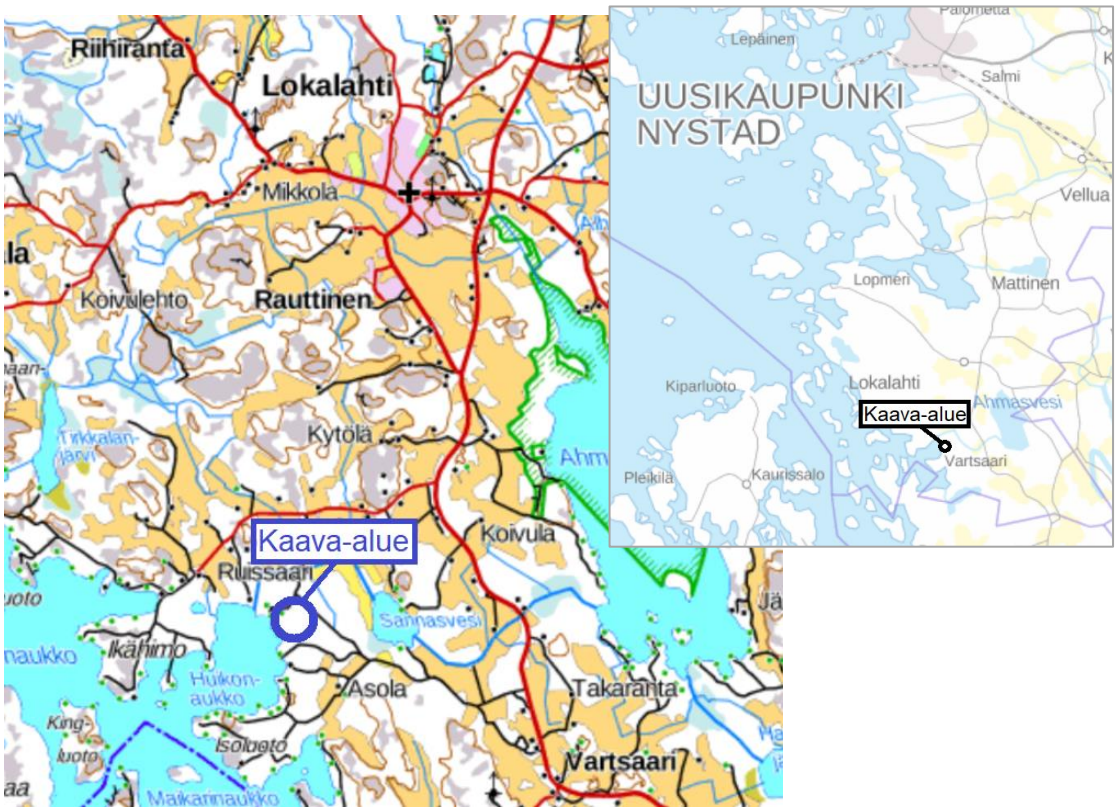

Lähde: Kiinteistötietopalvelu, karttaote. ©Maanmittauslaitos

Kaava-alueen ohjeellinen rajaus:

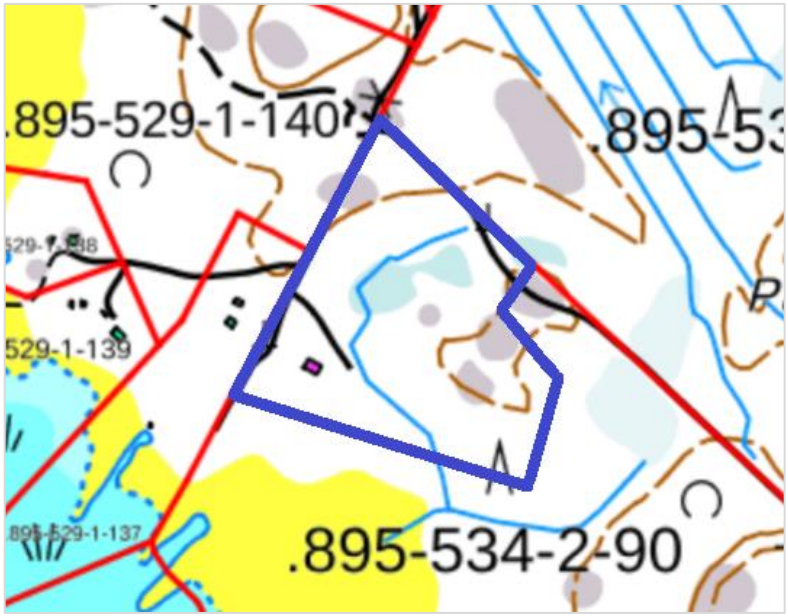

Lähde: Kiinteistötietopalvelu, karttaote. ©Maanmittauslaitos

Kaava-alue ilmakuvassa:

Lähde: Kiinteistötietopalvelu, karttaote. ©Maanmittauslaitos

2. Suunnittelun lähtökohdat ja tavoitteet

2.1 Lähtökohdat

Luonnonympäristö

Suunnittelualue on maastoltaan pääosin tavanomaista saariston kallioista metsämaata.

Rakennettu ympäristö

Suunnittelualueella on rakennettuna yksi majoitusrakennus (80 k-m²).

Maakuntakaava

Ympäristöministeriö on vahvistanut 20.3.2013 Vakka-Suomen maakuntakaavan, joka on osa samana päivänä hyväksyttyä Varsinais-Suomen maakuntakaavaa.

Kaava-alueen sijainti maakuntakaavassa:

Lähde: Maakuntakaavakartta

Suunnittelualue on maakuntakaavassa maa- ja metsätalousvaltaista aluetta, jolla on erityisiä matkailun ja virkistyksen kehittämistarpeita (MRV).

Alue kuuluu loma-asutuksen mitoituksen osa-alueeseen 1, eli 7–10 lay/km ja 40 % vapaata rantaa.

Maakuntakaava ei ole voimassa oikeusvaikutteisen yleiskaavan alueella.

Yleiskaava

Suunnittelualueella on voimassa oikeusvaikutteinen Uudenkaupungin yleiskaava, joka on hyväksytty kaupunginvaltuustossa 14.12.1992 ja tullut voimaan Turun ja Porin lääninhallituksen vahvistamispäätöksellä 25.8.1994.

Kaava-alueen suurpiirteinen sijainti yleiskaavassa:

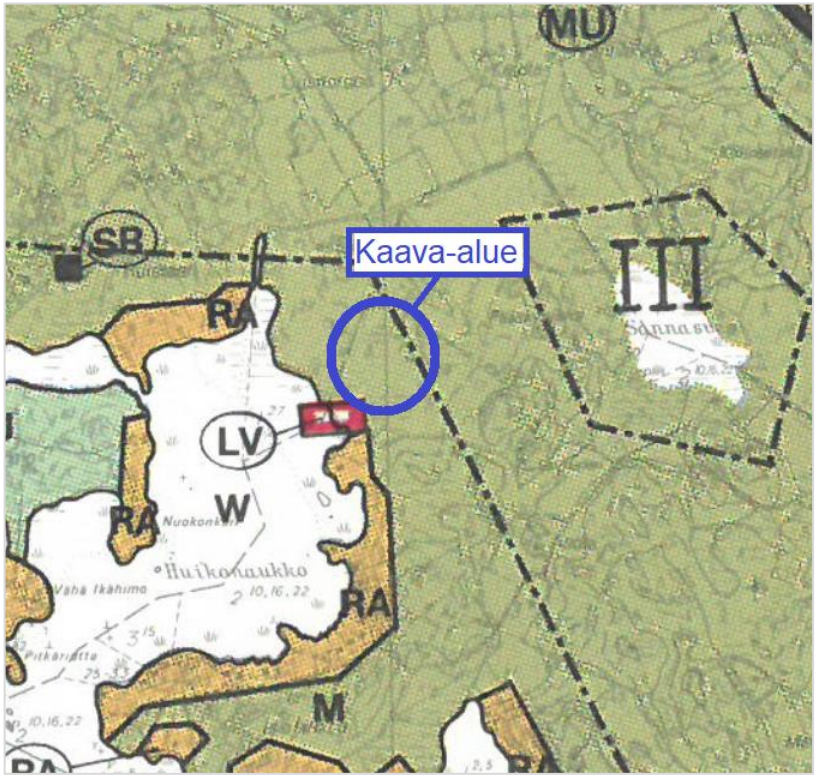

Lähde: Uudenkaupungin yleiskaava

Suunnittelualue on yleiskaavassa maa- ja metsätalousvaltaista aluetta (M). Suunnittelualueen eteläpuolelle on osoitettu vesiliikenteen aluetta (LV).

Suunnittelualue on yleiskaavassa osa-aluetta I, jolla loma-asuntorakentamisen mitoituksena käytetään 4 loma-asuntoa rantakilometriä kohti tai 1 loma-asunto 3 ha maa-aluetta kohti siten, että pienempi lukumäärä on tilan enimmäisrakennusoikeus. Rantaviivasta vähintään 60 % tulee jättää vapaaksi.

Yleiskaavan selostuksen ja kaavamääräyksen mukaan Pyhämaalla ja keskeisellä alueella vuoden 1985 jälkeen lohkotut tilat lasketaan mukaan kantatilaan, kun määritellään rakennusoikeuksia.

Ranta-asemakaava

Suunnittelualueella on voimassa 29.9.1995 vahvistettu Ruissaari-Vartsaari ranta-asemakaava (hyväksytty kumotun rakennuslain mukaisena rantakaavana).

Suunnittelualue on ranta-asemakaavassa matkailua palvelevien rakennusten korttelialuetta (RM-3), jolle saa rakentaa kolme yksikerroksista loma-asuntoa ja kerrosalan puitteissa erillisen saunarakennuksen ja talousrakennuksia. Korttelin enimmäiskerrosalaksi on osoitettu 240 k-m². Osa suunnittelualueesta on lisäksi maa- ja metsätalousaluetta (M-1), jossa ei ole rakennusoikeutta.

Ote muutettavasta ranta-asemakaavasta:

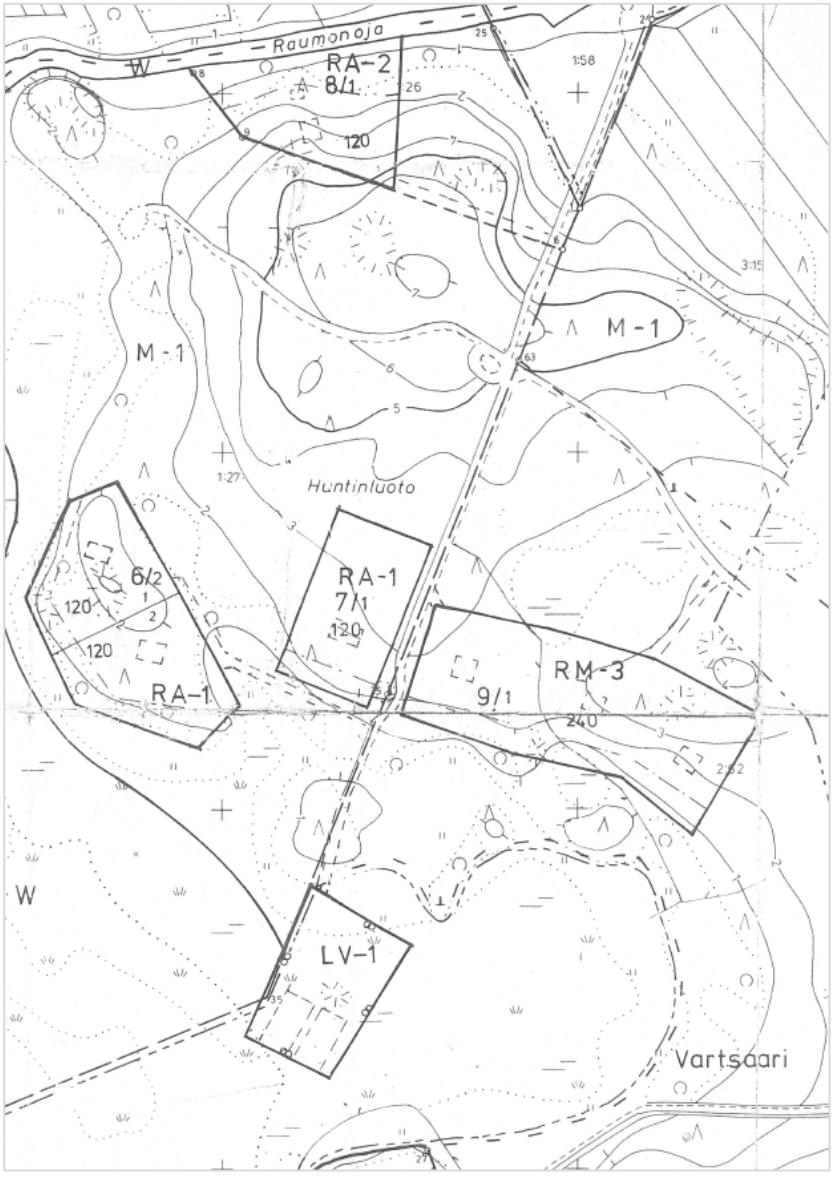

Rakennusjärjestys

Uudenkaupungin uusi rakennusjärjestys on hyväksytty 12.6.2018 § 52 ja tullut voimaan 14.8.2018.

Rakennusjärjestyksessä ohjataan rakentamisen määrää rantaan rajoittuvalla rakennuspaikalla seuraavasti (11 §):

Rantaan rajoittuvalla rakennuspaikalla ympärivuotiseen asumiseen osoitettu kerrosala saa olla enintään 300 m^2 ja loma-asumiseen osoitetulla rakennuspaikalla enintään 200 m^2. Vanhoilla rakennuspaikoilla rakentamisen määrä voi olla pienempikin, riippuen rakennuspaikan pinta-alasta ja ympäristöstä. Lomarakennuspaikan rakennusoikeus on 150–200 m^2. Rakennusoikeuden määrää voidaan kasvattaa max 200 m^2, mikäli rakennuspaikka on yli 3000 m^2 ja se on puustoinen. Rakentamisen määrä ei koske ranta-asemakaavoissa olevia rakennuspaikkoja. Kaavaa laadittaessa rakennusjärjestyksen rakennusoikeudet ovat ohjeena.

Lomarakennuspaikalla saa olla enintään:

- yksiasuntoinen loma-asunto, jonka kerrosala saa olla enintään 150 m²
- yksi saunarakennus, jonka kerrosala saa olla enintään 25 m²
- yksi vierasmaja, jonka kerrosala saa olla enintään 25 m²
- kolme talousrakennusta, pinta-alat sisältyvät kokonaiskerrosalaan
- kerrosten lukumäärä saa olla enintään yksi. Venevajan kerrosala saa olla enintään 40 m^2. Venevajan ala otetaan huomioon rakennuspaikan yhteenlaskettua kokonaiskerrosalaa laskettaessa. Venevajan rakentamismahdollisuus tutkitaan aina tapauskohtaisesti.

Tämän pykälän määräyksiä noudatetaan, ellei kaavassa ole toisin määrätty.

Rakennuksen sijaintia ja sopeutumista rantaan rajoittuvalla rakennuspaikalla ohjataan seuraavasti (12 §):

Rakennettaessa ranta-alueelle tulee erityistä huomiota kiinnittää rakennusten muotoon, ulkomateriaaleihin ja väritykseen. Rakennuspaikan rantavyöhykkeen kasvillisuus tulee pääosin säilyttää. Rakennettaessa rantavyöhykkeelle on rakennuksen harjan oltava pääsääntöisesti rannan suuntainen.

Rakennuksen vähimmäisetäisyyteen keskivedenkorkeuden mukaisesta rantaviivasta ja sijaintiin rakennuspaikalla vaikuttavat maaston muoto ja muut luonnonolosuhteet. Rakennuksen etäisyyden rantaviivasta tulee olla sellainen, että maiseman luonnonmukaisuus mahdollisuuksien mukaan säilyy, kuitenkin vähintään 30 metriä, ellei edellä olevasta vaatimuksesta muuta johdu.

Saunarakennuksen, jonka kerrosala on enintään 25 m^2 ja johon ei liity vähäistä suurempaa terassia tai katosta, saa rakentaa vähintään 20 metrin etäisyydelle keskivedenkorkeuden mukaisesta rantaviivasta.

Huvimajan, grillikodan, katoksen, kesäkeittiön tai näihin rinnastettavan muun rakennelman etäisyys rantaviivasta tulee olla 10 metriä, mikäli edessä on riittävä suojapuusto, muutoin etäisyys on 20 m.

Rakennusjärjestys ei ole sitovana ohjeena ranta-asemakaavaa laadittaessa tai muutettaessa.

Kaavan pohjakartta

Kaavan pohjakartta (1:2000) täyttää maankäyttö- ja rakennuslaissa ranta-asemakaavan pohjakartalle asetetut vaatimukset. Pohjakartta on hyväksytty 21.12.2017 (kiinteistöinsinööri Leena Viljanen, Uudenkaupungin kaupunki).

2.2 Tavoite

Suunnittelutyön tavoitteena on osoittaa kortteliin 9 kaksi loma-asunnon rakennuspaikkaa (RA).

2.3 Laadittavat selvitykset

Suunnittelualueelle laaditaan nykytilanneselvitys.

2.4 Arvioitavat vaikutukset

Kaavaa arvioidaan seuraavien ominaisuuksien osalta:

- Ympäristölliset vaikutukset
- Sosiaaliset vaikutukset
- Taloudelliset vaikutukset
- Mahdolliset muut vaikutukset

Vaikutuksista keskustellaan tarvittaessa viranomaisneuvottelujen yhteydessä. Lopullinen arviointi esitetään kaavaehdotuksen selostusosassa.

3. Osalliset

Osallisia kaavahankkeessa ovat ainakin:

- Suunnittelualueen maanomistajat, naapurikiinteistöjen maanomistajat sekä mahdolliset vuokra-alueen haltijat
- Uudenkaupungin kaupungin hallintokunnat
- Varsinais-Suomen ELY-keskus
- Varsinais-Suomen liitto

4. Kaavatyön vaiheet ja vuorovaikutuksen järjestäminen

Valmistelu- eli luonnosvaihe

Maaliskuu 2018: Ranta-asemakaavan laadinnan vireille tulo sekä *osallistumis- ja arviointisuunnitelma tiedoksi ja nähtäville yhdessä kaavan valmisteluaineiston kanssa* kaupunginvirastossa sekä internet-sivuilla, ilmoitus kaupungin ilmoituslehdissä, tiedoksi kaavatyön osallisille. Aineisto pidetään nähtävillä kaupungissa 30 päivää, jonka aikana osalliset saavat lausua kaavaluonnoksesta mielipiteensä, jotka otetaan mahdollisuuksien mukaan huomioon. Kaavaluonnoksesta kaupunki pyytää lausunnot viranomaisilta.

Ehdotusvaihe

Syyskuu 2018: *Kaavaehdotus nähtäville*. Kaupunki asettaa kaavaehdotuksen virallisesti nähtäville 30 päiväksi ja ilmoittaa siitä osallisille sekä kuuluttaa kaupungin virallisissa ilmoituslehdissä, jolloin osalliset voivat tehdä vielä muistutuksen kaavaehdotuksesta. Kaavaehdotuksesta kaupunki pyytää tarvittaessa lausunnot viranomaisilta.

Hyväksymisvaihe

Marraskuu 2018: Kaupunginvaltuuston *hyväksymispäätös*. Hyväksymistä koskevasta päätöksestä on mahdollista *valittaa* Turun hallinto-oikeuteen.

5. Yhteystiedot

Kaavan laatimisesta hyväksymiskäsittelyvaiheeseen asti vastaa Nosto Consulting Oy (y-tunnus 2343223-6).

Kaavan laatija:

dipl.ins. Pasi Lappalainen
puh. 0400 858 101, pasi.lappalainen@nostoconsulting.fi

suunnittelija, FM Tanja Konstari
puh. 010 583 0952, tanja.konstari@nostoconsulting.fi

Nosto Consulting Oy
Brahenkatu 7, 20100 TURKU

Uudenkaupungin kaupunki:

kaupunginarkkitehti Leena Arvela-Hellén
puh. 0500 743087, leena.arvela-hellen@uusikaupunki.fi

kaavasuunnittelija Annakaarina Lamminpää
puh. 050 370 5771, annakaarina.lamminpaa@uusikaupunki.fi

Hallinto- ja kehittämiskeskus
Kaupunkisuunnittelu
Välskärintie 2 c, 23500 UUSIKAUPUNKI

6. Palaute osallistumis- ja arviointisuunnitelmasta

Osallistumis- ja arviointisuunnitelmaa koskevat parannusehdotukset voi osoittaa yllä nimetyille henkilöille kaavoitustyön aikana.

Nosto Consulting Oy