



PÄÄTÖS LUONNONSUOJELUALUEEN PERUSTAMISESTA (LUONNONSUOJELULAKI 24.1§)

LUONNONSUOJELUALUEEN NIMI JA TUNNUS

Nimi: Pamprinniemen ja Laitakarien luonnonsuojelualue
Suojelualueetunnus: YSA 205950

KOHDE

Kunta: Uusikaupunki (895)
Kylä: Ketteli (481)
Kiinteistö: Eerola 5:0
Suojelualueen pinta-ala: noin 74,8 ha
Omistaja: Uudenkaupungin seurakunta
Suojelukohde: Uudenkaupungin saariston Natura-alue (FI0200072),
Rantojen suojeleuhjelman kohde (RSO020019)

Alue on merkitty päätöksen liitteenä oleville kartoille (2 kpl).

KOHTEEN KUVAUS

Rauhoitettavaksi haettava alue kuuluu Suomen Natura 2000 –verkoston kohteeseen Uudenkaupungin saaristo (FI0200072). Alue suojellaan sekä luonto- että lintudirektiivin perusteella. Alue kuuluu myös valtakunnalliseen rantojensuojeluohjelmakohteeseen Uudenkaupungin saaristo (RSO020019).

Uudenkaupungin saariston saaristovyöhykkeet ovat Selkämeren laajimpia ja vyöhykkeisyys lisää alueen luontotyyppien monimuotoisuutta. Alueen kallioperän kivilajit ovat killeliusketta ja diorittia. Myös emäksisiä kivilajeja ja kalkkijuonia esiintyy. Paljaat silokalliot ovat yleisiä, sillä moreenipeite on ohutta ja huuhtoutunutta. Alueen kasvisto ja eläimistö on edustava ja lajistossa on paljon harvinaisuuksia sekä uhanalaisia lajeja. Alue on erityisen merkittävä saaristolinnuston pesimäalue sekä muutonaikainen levähdys- ja kerääntymisalue.

HAKEMUS

Maanomistaja Uudenkaupungin seurakunta on 1.6.2010 päivätyllä hakemuksella hakenut luonnonsuojelualueen perustamista edellä mainitulle kiinteistölle.

Maanomistaja ja Varsinais-Suomen elinkeino-, liikenne- ja ympäristökeskus ovat sopineet alueen rauhoitusmääräyksistä ja aluetta koskevista korvauksista.

VARSINAIS-SUOMEN ELINKEINO-, LIIKENNE- JA YMPÄRISTÖKESKUKSEN PÄÄTÖS

Varsinais-Suomen elinkeino-, liikenne- ja ympäristökeskus perustaa edellä mainitun ja liitekartoille merkityn luonnonsuojelualueen, jolla ovat voimassa seuraavat rauhoitusmääräykset:

Alueella on kielletty

- veneväylien tekeminen, ruoppaaminen, vesien perkaaminen ja patoaminen sekä kaikenlainen muu maa- ja vesialueen peittäminen, vahingoittaminen ja maa-ainesten ottaminen
- metsänhakkuu ja metsittäminen
- selkärankaisten eläinten tappaminen, pyydystäminen, häiritseminen ja pesien vahingoittaminen sekä selkärangattomien eläinten pyydystämisen keräämistä varten
- liikkuminen moottoriajoneuvoilla
- rakennusten, rakennelmien, laitteiden, teiden ja polkujen rakentaminen
- muu sellainen toiminta, joka saattaa vaikuttaa epäedullisesti kasvillisuuden, luontotyyppien ja eliöstön säilymiseen

Edellä olevista määräyksistä huolimatta alueella on sallittu

- harjoittaa metsästyslain mukaista metsästystä ja kalastuslain mukaista kalastusta
- sienestää ja marjastaa
- käyttää ja ylläpitää olemassa olevia laitureita, uimapaikkoja ja veneväyliä edellyttäen, että poistettava kasvillisuus ja ruoppausmassat sijoitetaan luonnonsuojelualueen ulkopuolelle
- käyttää ja ylläpitää Pamprinniemen alueella kulkevaa olemassa olevaa merkittyä luontopolkua,
- tehdä olemassa olevien viranomaispäätösten ja -lupien mukaisia toimenpiteitä

Poikkeaminen rauhoitusmääräyksistä

Edellä mainituista rauhoitusmääräyksistä voidaan Varsinais-Suomen elinkeino-, liikenne- ja ympäristökeskuksen luvalla poiketa, mikäli hanke ei merkittävästi heikennä alueen luonnonarvoja.

Alueen käyttö ja hoito

Aluetta voidaan tarvittaessa hoitaa sen suojellisten arvojen turvaamiseksi Varsinais-Suomen elinkeino-, liikenne- ja ympäristökeskuksen hyväksymän suunnitelman mukaisesti. Jos maanomistaja ei itse halua hoitaa aluetta, valtiolla on siihen oikeus. Tämä edellyttää kuitenkin omaa erillistä sopimusta maanomistajan ja valtion luonnonsuojelualueiden hoidosta vastaavan viranomaisen kesken.

Korvausmenettely

Varsinais-Suomen elinkeino-, liikenne- ja ympäristökeskus maksaa kiinteistön omistajalle 175 000 (sataseitsemänkymmentäviisituhatta) euroa korvausta sovitun mukaisesti. Korvaus maksetaan korottomana yhdessä erässä sen jälkeen kun päätös on saanut lainvoiman.

PERUSTELUT

Päätöksellä toteutetaan valtakunnallista rantojensuojeluohjelmaa ja Natura 2000 – verkoston suojelutavoitteita. Alueen suojelu on tarpeen luonnon monimuotoisuuden ja kauneuden säilyttämiseksi. Päätöksellä turvataan alueella sijaitsevien luontotyyppien ja lajien suotuisan suojelutason säilyttäminen. Alue täyttää luonnonsuojelulain 10.2 §:n mukaiset luonnonsuojelualueen perustamisedellytykset.

SOVELLETUT LAINKOHDAT

Luonnonsuojelulaki 10 §, 21§, 24 §, 61§ ja 70§.

RAUHOITUKSEN MERKITSEMINEN MAASTOON JA KIINTEISTÖREKISTERIIN

Päätöksestä tehdään merkintä kiinteistörekisteriin. Varsinais-Suomen elinkeino-, liikenne- ja ympäristökeskus merkitsee luonnonsuojelualueen maastoon.

MUUTOKSENHAKU

Varsinais-Suomen elinkeino-, liikenne- ja ympäristökeskuksen päätökseen tyytymätön saa hakea siihen muutosta Turun hallinto-oikeudelta kirjallisella valituksella. Valitusosoitus on liitteenä.

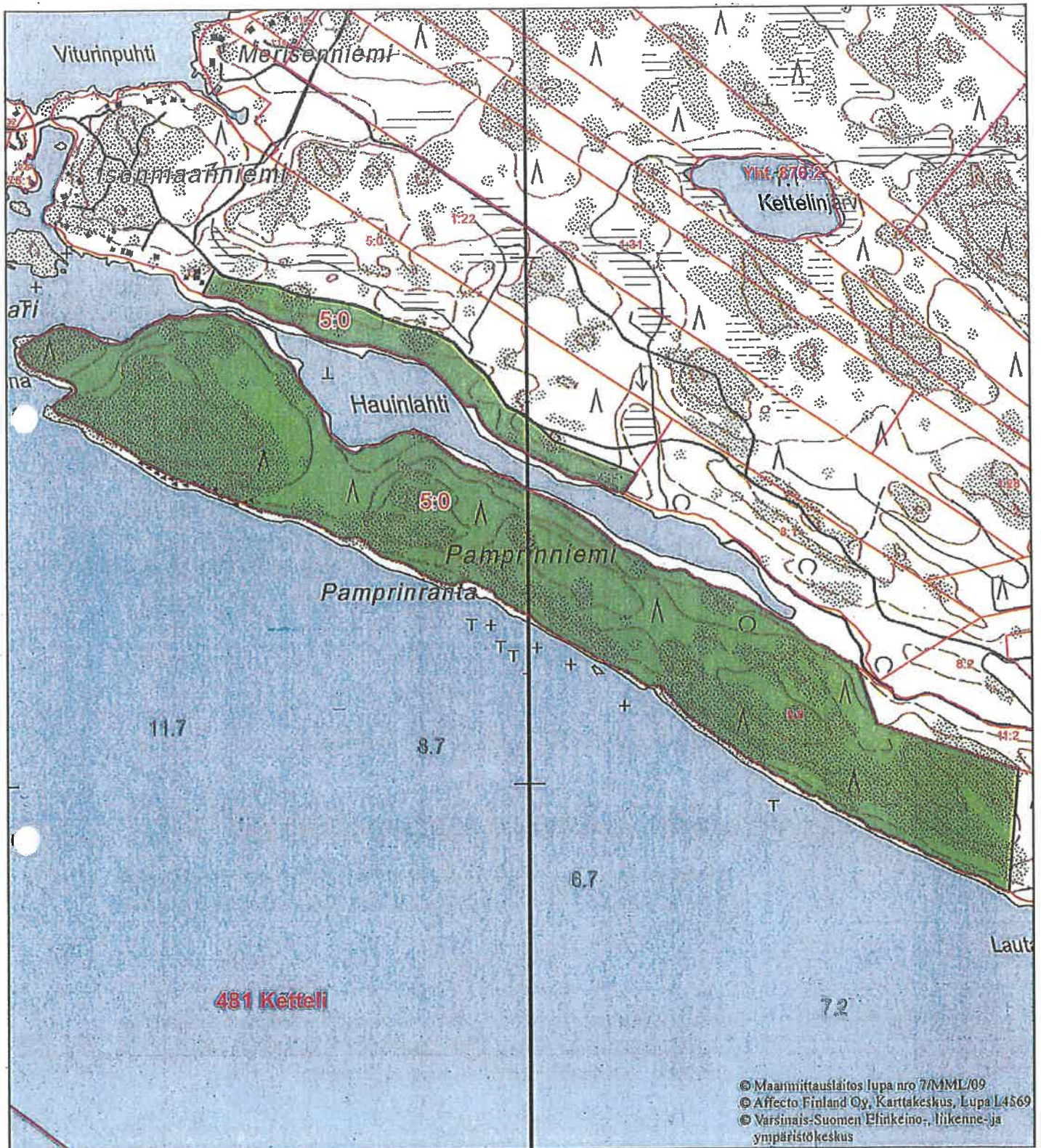
Tarkastaja


Maria-Leena Lamminen

Ylitarkastaja


Olli Mattila

LUONNONSUOJELUALUE



© Maanmittauslaitos lupa nro 7/MML/09
 © Affecto Finland Oy, Karttakeskus, Lupa L4569
 © Varsinais-Suomen Elinkeino-, liikenne- ja ympäristökeskus

Tämä kartta liittyy Varsinais-Suomen Elinkeino-, liikenne- ja ympäristökeskuksen tänään antamaan päätökseen

Mittakaava 1:10000

Dnro VARELY/973/07.01/2010



Turussa,

24.11.2010

Ylitarkastaja Olli Mattila

Koordinaatisto: yhtenäiskoordinaatisto
 Varsinais-Suomen ELY-keskus

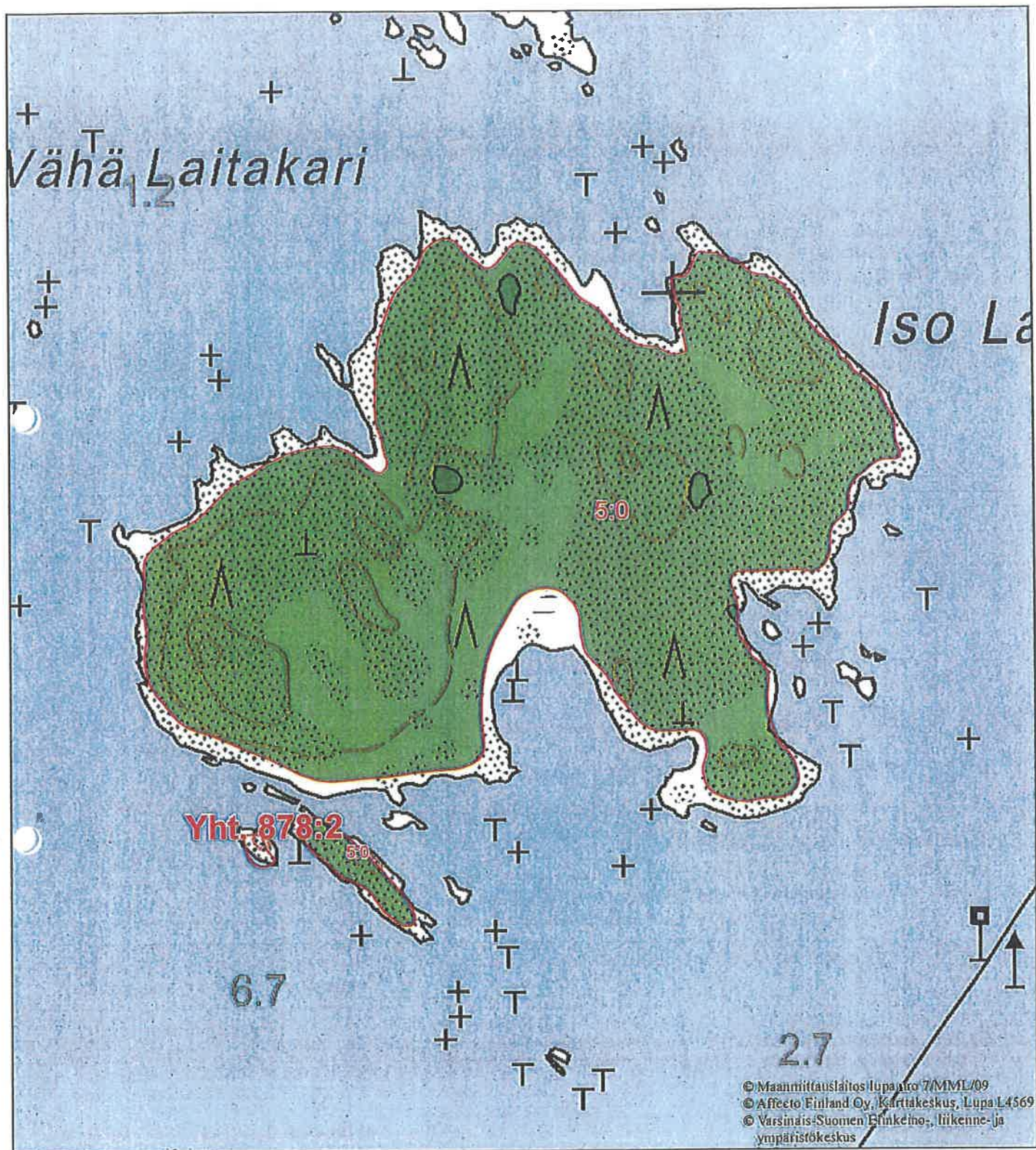
HUOM! Kartan tausta-aineistot ja
 kartan tausta-aineistot

JUSSIKAUPUNKI (895-481)

RN:o 5:0 ls-alueen pinta-ala, noin 51,5 ha




LUONNONSUOJELUALUE



Tämä kartta liittyy Varsinais-Suomen Elinkeino-, liikenne- ja ympäristökeskuksen tänään antamaan päätökseen

Mittakaava 1:5000

Dnro VARELY/973/07.01/2010



Turussa, 24.11.2010
 Ylitarkastaja Olli Mattila

Koordinaatisto: yhtenäiskoordinaatisto
 Varsinais-Suomen ELY-keskus
HUOM! Kartan tausta-ainetot ja
 viivakoodit ohjelmaa

UUSIKAUPUNKI (895-481)

RN:o 5:0 Is-alueen pinta-ala, noin 23,3 ha



