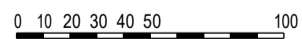
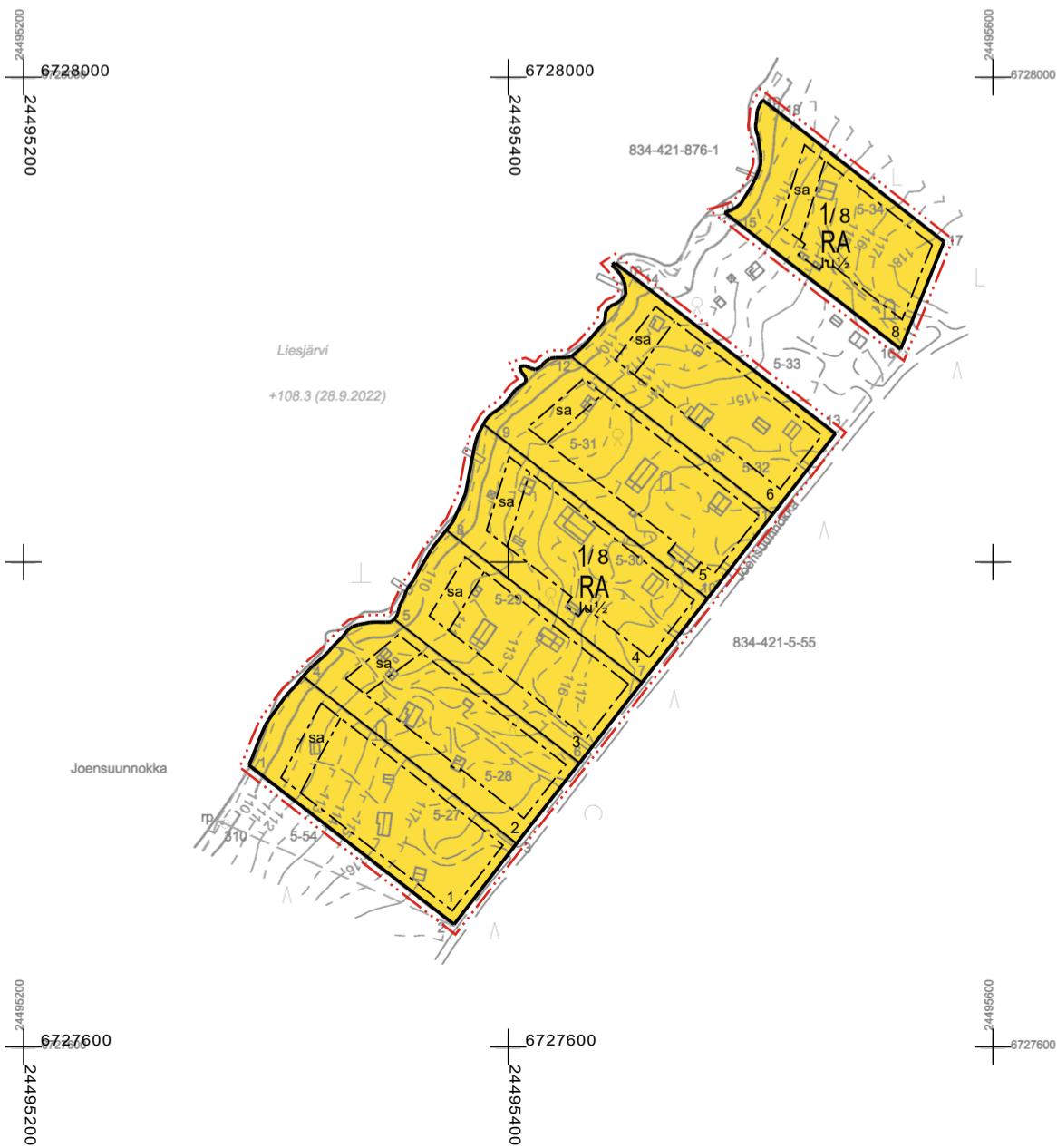
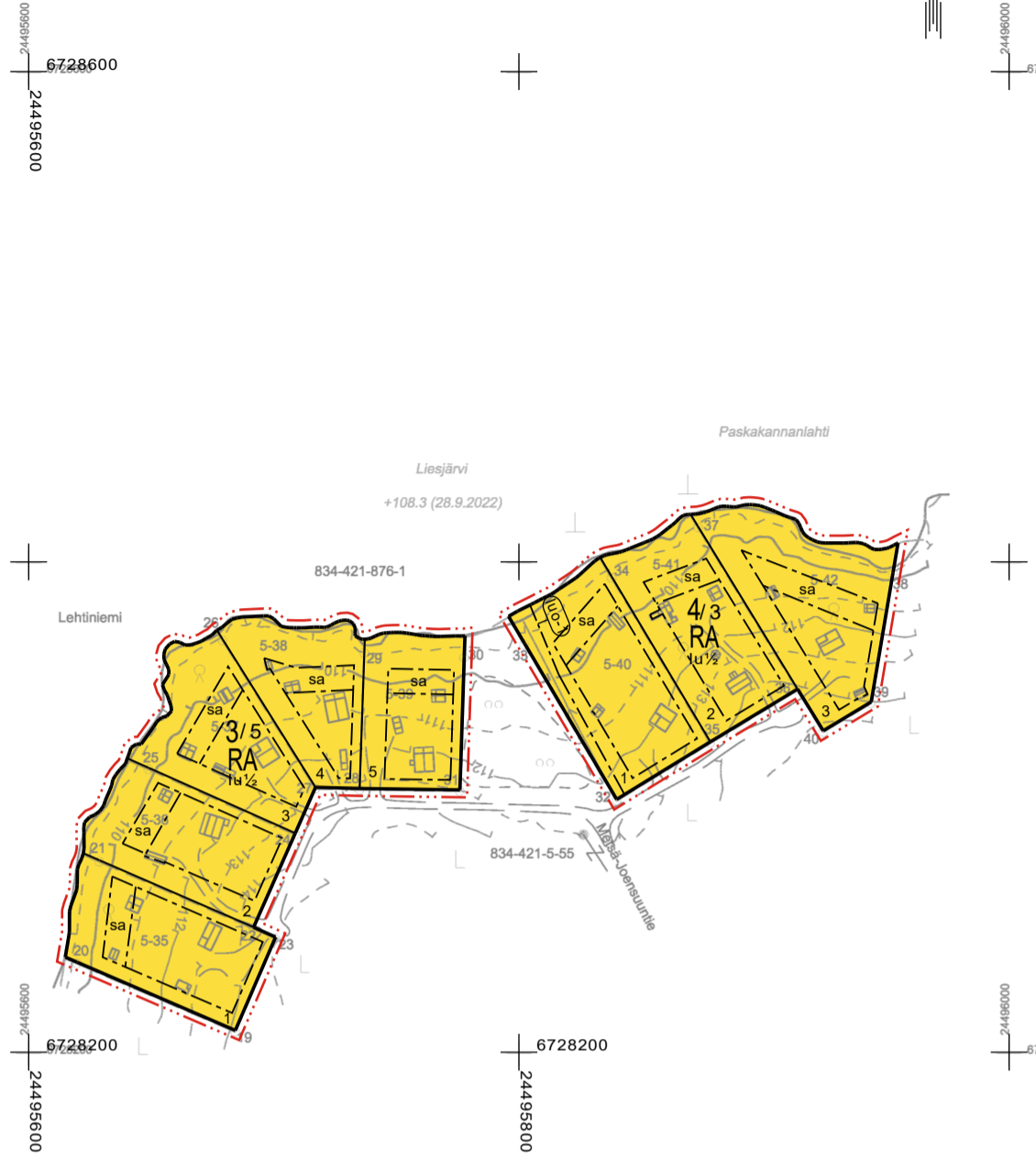


A3 EI MITTAKAAVASSA



Kaavoituksen pohjakartta Mittausluokka: 3	Mk: 1:2000	Kartan laatija: Maanmittauspalvelu Puttonen Oy
Kunta: Tammela Alue: Liesjärvi		Kartan laatimistapa: Ilmakuvadigitointi, MML laserkeilausaineisto, MML maastotietokanta ja Maastomittaukset
		Kartan laatimispvm: 12.10.2022
Koordinaattijärjestelmä: ETRS-GK24 Korkeusjärjestelmä: N2000		Kartta hyväksytty: Hyv. Pvm:



# TAMMELAN KUNTA

## LIESJÄRVEN RANTA-ASEMAKAAVAN MUUTOS

EHDOTUS 23.10.2023

1:2000

### Ranta-asemakaavan muutos koskee:

Voimassa olevan ranta-asemakaavan mukaisia loma-asuntojen korttelialueita 1 (rakennuspaikat 1-6,8), 3 ja 4.

Kiinteistöjä 834-421-5-27 Granbacka, 834-421-5-28 Hiissyryjä, 834-421-5-29 Lieskivi, 834-421-5-30 Kelorinne, 834-421-5-31 Touhula, 834-421-5-32 Kivipoukama, 834-421-5-34 Metsäranta, 834-421-5-35 Paratiisi, 834-421-5-36 Suviranta, 834-421-5-37 Viidakko, 834-421-5-38 Tuulennokka, 834-421-5-39 Repola, 834-421-5-40 Purola, 834-421-5-41 Lehtiniemi ja 834-421-5-42 Metsäranta.

### Ranta-asemakaavan muutoksella muodostuu:

Osa loma-asuntojen korttelia 1 (rakennuspaikat 1-6 ja 8) sekä loma-asuntojen korttelit 3 ja 4.

## RANTA-ASEMAKAAVAMERKINNÄT JA -MÄÄRÄYKSET

RA

### Loma-asuntojen korttelialue.

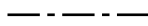
Alueen rakennuspaikalle saa rakentaa yhden yksiasuntoisen lomarakennuksen, vierasmajan, saunarakennuksen sekä alueen käyttötarkoitusta palvelevia talousrakennuksia. Rakennusten yhteenlaskettu kerrosala rakennuspaikalla saa olla enintään 300 k-m<sup>2</sup>. Loma-asunnon kerrosala saa olla enintään 150 k-m<sup>2</sup> ja vierasmajan enintään 50 k-m<sup>2</sup>. Asuntojen yhteinen kerrosala ei saa kuitenkaan ylittää 180 k-m<sup>2</sup>. Saunarakennuksen kerrosala saa olla enintään 30 k-m<sup>2</sup>. Rakennuspaikalla rakennusten lukumäärä saa olla enintään 6 rakennusta.



3 m kaava-alueen rajan ulkopuolella oleva viiva.



Korttelin, korttelinosan ja alueen raja.



Osa-alueen raja.



Ohjeellinen tontin/rakennuspaikan raja.

1

Korttelin numero.

1 / 3

Korttelin numero / korttelissa sallittu rakennuspaikkojen enimmäismäärä.

3


Ohjeellisen tontin/rakennuspaikan numero.

I

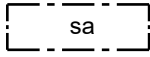
Roomalainen numero osoittaa rakennusten, rakennuksen tai sen osan suurimman sallitun kerrosluvun.

Iu ½

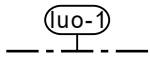
Murtoluku roomalaisen numeron jäljessä osoittaa, kuinka suuren osan rakennuksen suurimman kerroksen alasta saa ullakon tasolla käyttää kerrosalaan laskettavaksi tilaksi.



Rakennusala.



Rakennusala, jolle saa sijoittaa saunarakennuksen.



Luonnon monimuotoisuuden kannalta erityisen tärkeä alue, jolla sijaitsee vesilain suojaama pienvesi, noro.

## YLEISET MÄÄRÄYKSET:

Rakennettaessa ranta-alueille tulee erityistä huomiota kiinnittää rakentamisen korkeusasemaan, muotoon, ulkomateriaaleihin ja värikyseen. Rakennuspaikalla tulee rantavyöhykkeen kasvillisuus pääosin säilyttää ja vain harventaminen on sallittua. Puustoa ei saa kokonaan poistaa.

Rakennus tulee sopeuttaa ranta-alueilla ympäristöön ja olemassa olevaan rakennuskantaan niin, ettei maisemakuvaa rikota. Rakennuksen värikyt tulee valita niin, ettei rakennus tarpeettomasti erotu ympäristöstään.

Maisemaa muuttavaa maanrakennustyötä, puiden kaatamista tai muuta näihin verrattavaa toimenpidettä ei saa suorittaa ranta-asemakaava-alueella ilman kunnan rakennusvalvontaviranomaisen myöntämää maisematyölupaa. Lupaa ei kuitenkaan tarvita ranta-asemakaavan toteuttamiseksi tarpeellisten taikka myönnetyn rakennus- tai toimenpideluvan mukaisten töiden suorittamiseen eikä vaikutuksiltaan vähäisiin toimenpiteisiin.

Loma-asunnon sekä mahdollisen rakennuspaikalle sijoittuvan vierasmajan on sijaittava kiinteästi samassa pihapiirissä muodostaen yhdessä yhden rakennuspaikan, ja hyödynnettävä samoja teknisiä järjestelmiä (talousvesi, jäteveden käsittely) sekä tieliittymä.

Rakennukset on perustettava siten, että kosteudelle arat rakenteet ovat vähintään korkeustasossa +110,10 (korkeusjärjestelmä N2000).



Poistuva kaava (1:8000)  
3 metriä kaava-alueen ulkopuolella oleva viiva,  
jota otsakkeessa mainittu kaavamuutos koskee  
ja jolta aiemmat kaavamerkinnot ja -  
määräykset poistuvat.



TAMMELAN KUNTA

Liesjärven ranta-asemakaavan muutos

Nähtävillä: \_\_\_\_\_.\_\_\_\_.-\_\_\_\_\_.\_\_\_\_\_.2023

Hyväksytty: KV \_\_\_\_\_.\_\_\_\_\_.202\_ § \_\_\_\_

Tullut voimaan: \_\_\_\_\_.\_\_\_\_\_.202\_



Nosto Consulting Oy  
Brahenskatu 7, 20100 Turku  
www.nostoconsulting.fi  
puh. 0400 858 101

Työnumero, versio 1:2000

YSK 582-RAK2210

Tiedosto: Liesjarven\_RAKM\_ehdotus.dwg

Päiväys:

Turussa 23.10.2023

Pasi Lappalainen, dipl.ins.