



3.2.2021

Euran kunta
kirjaamo@eura.fi

Viite: lausuntopyyntö 30.11.2020

Lausunto, Pyhäjärven länsirannan ranta-asemakaavan II muutos ja laajennusehdotus (Mansikin alue), ehdotusvaihe, Eura

Lausunto koskee 21.10.2020 päivättyä kaavaehdotusta. Kaavaselostuksen mukaan hankkeen tavoitteena on suunnitella maankäyttö uudelleen kiinteistön 50-416-10-51 Mansikki alueella siten, että alueen ranta-asemakaava päivitetään vastamaan Euran kunnan tavoitteita: alueelle muodostetaan loma-asuntojen rakennuspaikkoja, Mansikin leirikeskuksen alue eriytetään omaksi kokonaisuudeksi ja luodaan edellytykset yleiseen virkistytymiseen. Lisäksi kaava-alueen laajennuksessa tavoitteena on osoittaa loma-asuntojen rakennuspaikat kiinteistöille 50-416-7-36 Suviranta ja 50-416-23-0 Kotokolo.

Maakuntakaava ja alueen virkistyskäyttö

ELY-keskus on luonnosvaiheessa lausunut, että ensisijaisena lähtökohtana alueella tulisi olla maakuntakaavan virkistysalueen toteuttaminen. Kunta on vastineessaan todennut, että virkistyskäyttö on jatkossakin mahdollista alueella ottaen huomioon yhtenäisen viheralueen ja vapaan rannan. ELY-keskus viittaa tämän osalta edelleen luonnosvaiheen lausuntoonsa, ja toteaa, että viheralueelle sijoitetut rakennusalat ja lomarakennuspaikat sekä rannassa sijaitsevat lomarakennuspaikat tulevat todellisuudessa vaikeuttamaan alueen, ja varsinkin rannan yleistä virkistyskäyttöä.

Mitoitus

ELY-keskus on luonnosvaiheessa ottanut kantaa rakennuspaikkojen määrään alueella. Kunnan vastineessa on todettu, että luonnosvaiheen mitoituslaskelmassa on ollut virhe, ja todellisuudessa rakennusoikeutta on vielä jäljellä kaavassa esitetyille rakennuspaikoille. Korjattu laskelma tai taulukko tästä olisi ollut hyvä olla liitteenä.

Luonnonsuojelu

Luonnonsuojelun osalta luontoselvitys on tehty asianmukaisesti, ja todetut suositukset otettu asianmukaisesti huomioon. Liito-oravan lisääntymis- ja levähdyspaikkaa suojaava merkintä ja määräys s-1 on merkitty karttaan asianmukaisesti. Osin alue menee päällekkäin RA-3 alueen kanssa, joten määräys otettava myös huomioon tällä alueella. Koko kaava-alue rajoittuu Pyhäjärven Natura-alueeseen, ja kuten määräyksissä todetaan, Natura-alueen arvot on otettava huomioon kaikessa rakentamisessa.

ELY-keskus kehottaa kuntaa päätöksenteossaan ottamaan huomioon alueen yleisen virkistyskäytön.

Lausunto on tehty yhteistyössä luonnonsuojeluyksikön kanssa.

Yksikön päällikkö

Risto Rauhala

Ylitarkastaja

Katariina Alaspää

Merkintä sähköisestä hyväksynnästä on asiakirjan lopussa.

Tiedoksi sähköpostilla:

Euran kunta, Kimmo Haapanen: kimmo.haapanen@eura.fi

Satakuntaliitto: kirjaamo@satakunta.fi

Satakunnan museo: satakunnanmuseo@pori.fi

Tämä asiakirja VARELY/5872/2019 on hyväksytty sähköisesti / Detta dokument VARELY/5872/2019 har godkänts elektroniskt

Alaspää Katariina 03.02.2021 12:48

Rauhala Risto 03.02.2021 12:50

11.12.2020

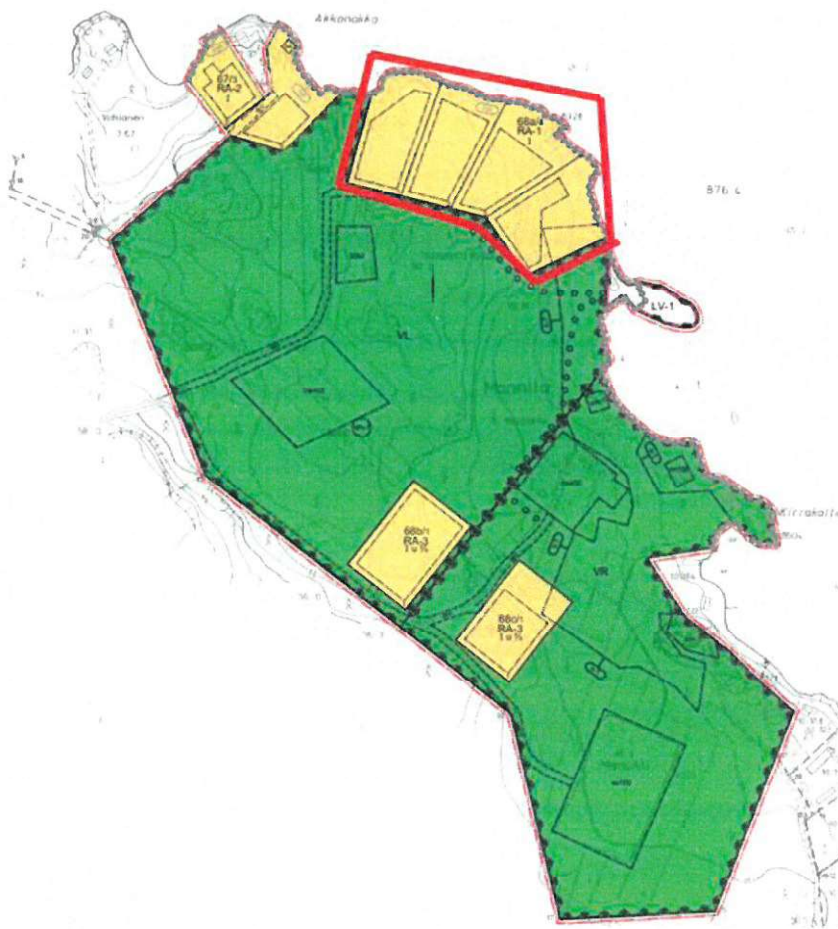
LAUSUNTO KAAVAEHDOTUKSEEN MANSIKIN RANTA-ASEMAKAAVAN MUUTOKSESTA

Tämä on Mannilan Kylätoimintayhdistyksen lausunto Euran kunnanhallituksen kokouksessaan 23.11.2020 esittämään kaavaehdotukseen ”PYHÄJÄRVEN LÄNSIRANNAN RANTA-ASEMAKAAVAN II MUUTOS JA LAAJENNUS”

Mannilan kylätoimintayhdistys vaatii Mansikin alueen kaavaehdotuksen hylkäämistä ja palauttamista uudelleen valmisteltavaksi seuraavin muutoksin:

Alueen pohjoisosaan suunniteltu neljän omarantaisen tontin muodostama kortteli 68a (ympäröity kartassa punaisella) tulee jättää perustamatta.

Mannilan kylätoimintayhdistys ei vastusta olemassa olevan, Apetit Oy:n käytössä olevan rakennuksen säilyttämistä nykyisellä paikallaan, mutta uusien rakennusten tai tonttien perustamista alueelle ei tule sallia.



11.12.2020

Kylätoimintayhdistys ei myöskään vastusta kahdesta tontista muodostuvan korttelin 68b perustamista, mikäli kaavassa voidaan varmistaa, että niiden sijoitus ei rajoita ranta-alueen vapaata virkistyskäyttöä, tai pääsyä ranta-alueelle.

Yleiset perustelut

Mansikin alue on Pyhäjärven rannalla ainoalaatuinen kokonaisuus, jossa yhdistyvät luontoarvot sekä muinaismuistot.

Alue on ainoa Pyhäjärven länsirannalla sijaitseva merkittävä kallioalue, joka on säilynyt pääosin rakentamattomana ja julkisessa omistuksessa virkistysalueena.

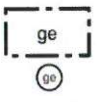
Alueen pohjoispään kalliot (Hämeenlinnan Kalliot) muodostavat erinomaisen retkeily- ja näköalapaikan, jonne kaikilla on vapaa pääsy mökkiasutuksen sitä estämättä.

Pyhäjärven länsiranta on käytännössä täyteen rakennettu, joten harvoja jäljellä olevia kohtia on suojeltava rakentamiselta sekä maisemallisista, luonnonsuojelullisista että matkailu- ja virkistysnäkökohtiin liittyvistä syistä.

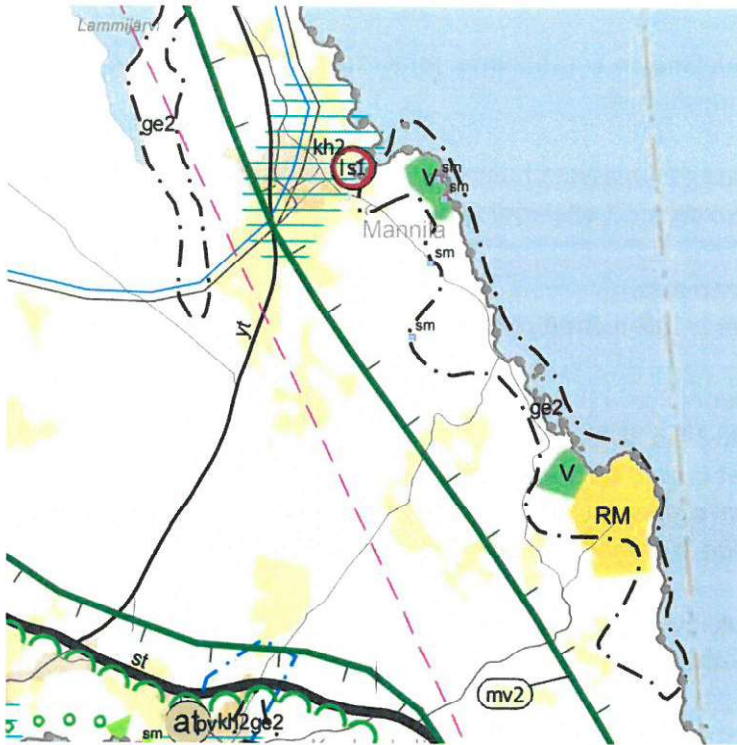
Jokainen tontiksi kaavoitettu ranta-alue sulkee sen lopullisesti pois virkistyskäytöstä, ja vähentää jo ennestään vähäisiä mahdollisuuksia saavuttaa järvi niille jotka eivät omista venettä tai omaa mökkiä.

Alueen luontoarvot ja maakuntakaava

Satakunnan maakuntakaavassa koko ranta-alue Sieravuoresta Mansikkiin asti on merkitty Geologisesti merkittäväksi kallioalueeksi (ge2)


	ARVOKAS GEOLOGINEN MUODOSTUMA Merkinällä osoitetaan maiseman ja luonnonarvojen kannalta arvokkaat geologiset muodostumat.	Suunnittelumääräys <i>Alueen suunnittelussa on otettava huomioon alueella olevat maa-aineslain tarkoittamat maisema- ja luonnonarvot sekä mahdollisten maisemavaurioiden korjaustarve.</i>
-1	Merkinällä osoitetaan maiseman ja luonnonarvojen kannalta arvokkaat harjualueet.	
-2	Merkinällä osoitetaan maiseman ja luonnonarvojen kannalta arvokkaat kallioalueet.	
-3	Merkinällä osoitetaan maiseman ja luonnonarvojen kannalta arvokkaat moreenialueet.	

11.12.2020



Lisäksi Mansikin alue on merkitty kokonaisuudessaan virkistysalueeksi (V).

Maakuntakaava toteaa alueen suunnittelun käytöstä seuraavaa:

	VIKISTYSALUE Merkinnällä osoitetaan ulkoilu-, retkeilyn ja virkistyskäytön kannalta merkittävät alueet. Alueella on voimassa MRL 33 §:n mukainen rakentamisrajoitus.	Suunnittelumääräys <i>Alueen suunnittelussa tulee kiinnittää huomiota alueen virkistyskäytön ja virkistyskäytön kehittämisedellytysten turvaamiseen.</i>
-1	Merkinnällä osoitetaan veneilyä palvelevat virkistysalueet.	Rakentamismääräys <i>Alueilla sallitaan yleistä ulkoilu-, retkeily- ja virkistyskäyttöä palvelevan rakentamisen lisäksi jo olemassa olevien rakennusten korjaus-, muutos- ja laajentamistyöt.</i>
-2	Merkinnällä osoitetaan Karhuludon ja Tuurunkankaan virkistysalueet, joilla on luonnonsuojelulain 29 §:n mukaisia luonnontilaisia tai luonnontilaiseen verrattavia suojeltuja luontotyyppejä.	

Ranta-asemakaavan muutos on jo lähtökohdaltaan maakuntakaavan vastainen, sillä sen tavoitteena on muuttaa maakuntakaavaan virkistysalueeksi ja merkittäväksi kallioalueeksi merkittyä aluetta yksityiseksi kesämökkialueeksi.

Tällä rikotaan sekä suunnittelumääräystä että rakentamismääräystä.

11.12.2020

Erityisen moitittavaa on, että aloitteentekijänä on Euran kunta, jonka tulisi omalla alueellaan edistää maakuntakaavan tavoitteiden toteutumista.

Tästä ovat jo luonnosvaiheen lausunnoissaan ilmaisseet huolensa Varsinais-Suomen ELY-keskus, Satakunnan Liitto sekä kuntalaiset (Mielipide A: 51 allekirjoittajaa).

Satakuntaliitto on todennut lausunnossaan mm.

"Pääsääntöisesti arvokkaille kallioalueille ei tule esittää rakentamista."

Kunta on todennut vastineessaan Satakuntaliitolle (kaavaehdotuksen liite "vastineet luonnosvaiheen lausuntoihin", 20201196-14-3.PDF):

"Kaavamuutoksessa avoimet kallioalueet on osoitettu rakentamisen ulkopuolelle. Kallioalue kaava-alueen koillisosassa on osoitettu maakuntakaavassa arvokkaaksi geologiseksi muodostumaksi (ge), jossa merkinnällä -2 osoitetaan maiseman ja luonnonarvojen kannalta arvokkaat kallioalueet."

Tämä ei pidä paikkaansa, sillä maakuntakaavan kartasta on selvästi nähtävissä, että arvokkaan geologisen alueen raja sulkee sisäänsä koko Mansikin alueen ja sitä ympäröivät kalliot, ei pelkästään paljasta rantakallioaluetta.

Kunnan vastine mielipide A:han

"Kallioranta on osoitettu maakuntakaavassa arvokkaaksi geologiseksi muodostumaksi (ge), jossa merkinnällä -2 osoitetaan maiseman ja luonnonarvojen kannalta arvokkaat kallioalueet. Kaava-alueen koillisosaan osoitettujen loma-asuntojen rakennuspaikkojen rakennusalat on osoitettu niin, että rannan paljas kallioalue jää rakentamisen ulkopuolelle."

Tämäkään väite ei pidä paikkaansa. Kasvillisuus tai sen puute ei määritä kallioalueen kuulumista arvokkaaseen alueeseen.

Pääosa kallioalueesta, jolle rakennusalat on osoitettu, on pelkän jäkäläkerroksen tai erittäin ohuen humuskerroksen peitossa, ja kallio paljastuu maata potkaisemalla.

Suunnitelluille tonteille rakentaminen edellyttäisi laajamittaisia räjäytys- ja louhintatöitä, sillä nykyiset vaatimukset täyttävien jäteveden käsittelyjärjestelmien rakentaminen ei onnistu ilman niitä.

Kuten jo edellä todettiin, koko Mansikin alue on kartassa osoitettu kuuluvaksi ge-2 luokiteltuun alueeseen.

"Kaavan yleisissä määräyksissä määrätään, että yleiseen viemäriverkkoon kuulumattomien kiinteistöjen jätevesihuolto tulee toteuttaa kulloinkin voimassa olevan määräyksen mukaisesti."

Jos jäteveden käsittely toteutetaan umpisäiliöratkaisulla, on säiliöt louhittava kallioon, mikäli ne sijaitsevat rakennusten läheisyydessä.

Mikäli taas jätevedet johdetaan kunnalliseen viemäriin, tai kauempana sijaitsevaan pienpuhdistamoon, on putkistoa varten louhittava reitit kallioon.

Tämä tarkoittaa väistämättä merkittävien louhintatöiden toteutumista arvokkaan geologisen alueen sisällä.

11.12.2020

”Kallioalueelle ei osoiteta rakentamista. Rakentaminen sijoittuu puuston suojaan, jossa rantavyöhykkeen kasvillisuus tulee pääosin säilyttää ja vain harventaminen on sallittua. Puustoa ei saa kokonaan poistaa. Lisäksi ranta-asemakaava-alueella tulee voimaan MRL 128 §:n mukainen toimenpiderajoitus, jonka mukaan muun muassa maisemaa muuttavaa maanrakennustyötä, puiden kaatamista tai muuta näihin verrattavaa toimenpidettä ei saa suorittaa ranta-asemakaava-alueella ilman kunnan myöntämää maisematyölupaa.”

Kuten edellä todettiin, kaikki korttelin 68a tontit sijaitsevat kokonaan kallioalueella ge-2. Tällöin ei asiaan vaikuta mihin kohtaan tonteilla rakennukset sijoitetaan,

Alueen maisemalliset arvot ja virkistyskäyttö

Luonnosvaiheen mielipiteessä A kuntalaiset ovat ilmaisseet seuraavaa:

”Tavoitteena on alueen koilliskulman kalliorannan säilyttäminen rakentamisen ulkopuolella. Tämä alue on Pyhäjärven oloissa ainutlaatuinen ja alueen ainoa kohta, jolla on merkittävä luontoarvo. Kallioranta on ollut kyläläisille ja alueen asukkailla laajemminkin vuosisatainen virkistytymispaikka.”

Kunta on vastannut tähän:

”Kaava-alueelle on osoitettu laajalti virkistyskäyttöön soveltuvaa aluetta, ja alueelle jää riittävästi vapaata rantaa yleiseen käyttöön (noin 44 % rantaviivasta).”

Tämä on puhtaasti kaavan laatijoiden oma subjektiivinen väite, eikä perustu mihinkään.

Kunta ei ole tehnyt minkäänlaista mielipidekyselyä tai tutkimusta siitä mikä on kuntalaisten ja Mansikin käyttäjien mielestä riittävä määrä vapaata rantaa.

Kuten edellä todettiin, Pyhäjärven rantaviiva on jo rakennettu lähes täyteen, ja rakentamatonta, kaikille avointa rantaa on hyvin vähän jäljellä.

Melkein kaikki muut avoimina säilyneet rannat ovat hiekkarantoja, joten Mansikin korkea kallioranta on ainoa laatuaan niiden joukossa.

Yksikään luonnosvaiheen lausunnoista ei puolla kunnan näkemystä, vaan päinvastoin esittää huolensa vapaan rantaviivan vähenemisestä.

Kaavan laatijat osoittavat törkeää piittaamattomuutta kuntalaisten mielipiteestä esittelemällä oman subjektiivisen mielipiteensä faktana vastineessaan.

Mielipiteessä A on myös todettu seuraavaa:

”Ranta ei sovellu kesämökkikäyttöön, koska:

- on syvyytensä vuoksi vaarallinen pienille lapsille ja uimataidottomille sekä liikuntarajoitteisille.
- laiturit eivät pysy rannassa ilman massiivisia teräsketjukiinnityksiä
- veneen saaminen järvestä ylös ja jyrkällä kalliolla säilyttäminen ei onnistu”

11.12.2020

Kunta on vastannut tähän:

"Kalliorantaisia lomarakennuspaikkoja sijaitsee laajalti ympäri Suomea. Suunnitelma alueen rakentamisesta esitetään rakennuslupahakemuksen yhteydessä."

Tämä pitää paikkansa, mutta on täydellisessä ristiriidassa seuraavan lauseen kanssa:

" Kallioalueelle ei osoiteta rakentamista."

Kallion jyrkkyyden ja liukkauden takia veteen laskeutuminen ja sieltä nouseminen on kallioilla hyvin vaikeaa hyväkuntoiselle aikuisellekin. Iäkkäämmille henkilöille, lapsille ja lievästikin liikuntarajoitteisille se on täysin mahdotonta.

Suomen Rakentamismääräyskokoelmassa, ohjeessa "Rakennuksen käyttöturvallisuus", todetaan seuraavaa:

3.8.1

Rakennuksen piha-alue on suunniteltava ja rakennettava siten, että

- ajoneuvo- tai tavaraliikenne ei vaaranna käyttäjien tai sivullisten turvallisuutta,*
- pihan jyrkänteet on suojattu sopivin rakentein tai istutuksin,*
- pihan kulkutiet portaineen ja luiskineen ovat turvalliset sekä varustetut tarkoituksenmukaisin kaitein ja käsijohtein sekä*
- leikkivälit ovat turvallisia ja niiden alustan rakenne on tarkoitukseen sopiva."*

Tämä tarkoittaa sitä että kallioille joudutaan rakennusmääräysten noudattamiseksi väistämättä rakentamaan jokaiselle tontille merkittävä määrä portaikkoja ja kaiteita, joilla on suuri ja pysyvä vaikutus maisemaan.

Myös laiturien kiinnitys tulee jättämään pysyvät jäljet kallioihin.

Rakentamattoman rannan vaikutelma tulee häviämään väistämättä, vaikka itse rakennukset sijaitsisivatkin taaempaan kallioilla.

Kaavamuutoksen kaikkein suurin merkitys on kuitenkin sillä, että alueen siirtyminen yksityisomistukseen sulkisi pääsyn yhdelle koko järven upeimmista retkeily- ja näköalapaikoista kokonaan ja lopullisesti, mikä vähentää koko Mansikin alueen virkistys- ja matkailuarvoa ratkaisevasti.

Taloudelliset perusteet ja niiden arviointi

Euran kunta on esittänyt perusteena ranta-asemakaavan muutokselle Mansikin leirikeskuksen ylläpidosta aiheutuvat kustannukset sekä korttelin 68a tonteista saatavat myyntitulot, joilla voitaisiin helpottaa kunnan vaikeaa taloustilannetta.

Koska alue on merkitty maakuntakaavassa virkistysalueeksi, on sillä voimassa Maanrakennuslain 33 pykälän mukainen rakentamisrajoitus:

11.12.2020

*Alueella, jolla rakentamisrajoitus on voimassa, ei lupaa rakennuksen rakentamiseen saa myöntää siten, että vaikeutetaan maakuntakaavan toteutumista. Lupa on kuitenkin myönnettävä, jos maakuntakaavasta johtuvasta luvan epäämisestä aiheutuisi **hakijalle huomattavaa haittaa***

Vuonna 2018 Mansikin leirintäkeskuksen aiheuttamiksi kuluiksi on ilmoitettu 13191 € (kunnanhallituksen kokouspöytäkirja 16.12.2020).

Kun Euran kunnan kokonaiskulut olivat 2018 tilinpäätöksen mukaan 83 752 000 €, saadaan Mansikin ylläpitokulujen osuudeksi Euran kunnan kokonaiskuluista 0,016%.

Kun tämä muutetaan tunneiksi, voidaan todeta että jos kulut saataisiin nolnaan, voitaisiin säästyvällä rahalla Euran kunnan toimintamenot kattaa 0,058 vrk, eli yhden tunnin ja 24 minuutin ajaksi.

Alueen ylläpitokulut ovat siis niin pienet, että niillä ei ole oleellista vaikutusta Euran kunnan talouteen. Lisäksi nämä kulut voidaan helposti minimoida ilman kaavamuutoksia purkamalla nykyinen rakennuskanta, joka on huonokuntoista ja vähällä käytöllä.

Mökkitonttien myynnistä saatavaa tuottoa on vaikea arvioida tarkasti, mutta sen suuruusluokka ja vaikutus kunnan talouteen voidaan arvioida hyvin.

Oletetaan että kunta myy 3 tonttia (mukaan ei ole laskettu yhtä tonttia joka on tällä hetkellä Apetit Oy:n hallussa ja rakennettu), ja tonteista jäisi kunnalle voittoa 100000 €/kpl, eli yhteensä 300000 .

Tämä tarkoittaa , että myyntituloilla pystyttäisiin kattamaan 0,36% kunnan vuosikuluista. Myyntirahoilla siis voitaisiin kattaa Euran kunnan toimintamenot 1,3 vuorokauden ajaksi, eli 31 tuntia.

Tämä on niin pieni osuus kunnan vuosituloista ja -menoista, että kolmen tontin myymättä jäämisestä ei voi katsoa aiheutuvan Euran kunnalle huomattavaa haittaa.

Sen sijaan kallioiden kaavoittaminen tonteiksi vähentäisi koko alueen luonto- ja matkailuarvoja, ja tekisi sen vähemmän houkuttelevaksi matkailuyrittäjille, joita Euran kunta pyrkii houkuttelemaan alueelle.

Näin ollen kaavamuutos tosiasiallisesti heikentäisi matkailu- ja luontoyrittäjien toimintamahdollisuuksia alueella, mikä on myös vastoin maakuntakaavan tavoitteita.

Yhteenveto

Edellä käsiteltyihin syihin vedoten Mannilan kylätoimintayhdistys vaatii, että Euran kunta palauttaa kaavaehdotuksen takaisin valmisteluun, jossa siitä poistetaan korttelin 68a perustaminen.

11.12.2020

Lisäksi Mannilan kylätoimintayhdistys toivoo, että kunta vaihtaa asian käsittelyssä toimintatapaansa, joka on tähän asti ollut asioiden valmistelu julkisuudelta piilossa muutaman valmistelijan kesken, ja aloittaa avoimen ja rehellisen keskustelun kuntalaisten kanssa hankkeen taustasta ja perusteista.

Mannilan kylätoimintayhdistyksen puolesta

Mannilassa 11.12.2020

Marja Rekola
Hallituksen puheenjohtaja

Kati Rekola
Sihteeri

Kunnanhallitus	§ 115	20.04.2020
Tekninen lautakunta	§ 50	27.05.2020
Kunnanhallitus	§ 337	23.11.2020
Perusturvalautakunta	§ 152	15.12.2020

organisaatio
nimi
osoite
postinumero ja -paikka

Mansikin ranta-asemakaavan muutos

719/10.02.04/2019

Khall 20.04.2020 § 115

Kunnanhallitus on kokouksessaan 16.12.2019 § 387 päättänyt aloittaa Mansikin ranta-asemakaava muutoksen.

Tekninen johtaja on päätöksellään 18.12.2019 §46 päättänyt hankkia kaavakonsultiksi Nosto Consulting Oy:n. Kaavan laadinnasta vastaa Pasi Lappalainen.

Vireilletulon jälkeen on kaksi Mansikin alueeseen rajoittuvaa mökin omistajaa ilmoittanut halukkuutensa liittyä osaksi kaavamuutosaluetta. Näillä tonteilla ei ole aikaisemmin ollut ranta-asemakaavaa, jonka seurauksena ranta-asemakaavan nimi muuttuu **Mansikin ranta-asemakaavan muutos ja laajennus**.

Kaavatyön käynnistämiseksi pidettiin 3.2.2020 viranomaisneuvottelu, jossa käsiteltiin eri viranomaistahojen näkemyksiä käynnistyvästä ranta-asemakaavatyöstä.

Kaavakonsultti on laatinut liitteenä olevan kaavaluonnosaineiston kunnan ja Apetit Oyj:n tavoitteiden mukaisesti.

Kaavatyön tavoitteena on suunnitella maankäyttö uudelleen kiinteistön 50-416-10-51 Mansikki alueella siten, että alueen ranta-asemakaava päivitetään vastamaan Euran kunnan tavoitteita: alueelle muodostetaan omarantaisia loma-asuntojen rakennuspaikkoja, Mansikin leirikeskuksen alue eriytetään omaksi kokonaisuudeksi ja luodaan edellytykset yleiseen virkistytymiseen. Lisäksi kaava-alueen laajennuksessa tavoitteena on osoittaa loma-asuntojen rakennuspaikat kiinteistöille 50-416-7-36 Suviranta ja 50-416-23-0 Kotokolo.

Kaavamuutoksella muodostuu loma-asuntojen korttelialuetta (RA), lähivirkistysaluetta (VL), retkeily- ja ulkoilualuetta (VR) sekä venevalkama-alueita (LV). Kaavamuutoksessa telttailu- ja leirintäalueen korttelialue (RT)

Kunnanhallitus	§ 115	20.04.2020
Tekninen lautakunta	§ 50	27.05.2020
Kunnanhallitus	§ 337	23.11.2020
Perusturvalautakunta	§ 152	15.12.2020

muuttuu pääosin yleiseen käyttöön tarkoitetuksi lähivirkistysalueeksi (VL) sekä leirikeskukseen alue muuttuu retkeily ja ulkoilualueeksi (VR). Yleiseen käyttöön tarkoitettua, rakentamisesta vapaata rantaviivaa kaavamuutosalueelle jää noin puolet mitoitusrantaviivasta. Kaavamuutokselle turvataan yleiset virkistäytymismahdollisuudet jatkossakin.

Ranta-asemakaavan laadintaan liittyvistä selvityksistä on käynnistetty luontoinventointi.

Esityslistan oheismateriaalina on

- Muistio viranomaisneuvottelusta 3.2.2020

- 4.3.2020 päivätyt osallistumis- ja arviointisuunnitelma (OAS), ranta-asemakaavan kartta merkintöineen ja ranta-asemakaavan selostus liitteineen

Valmistelu ja lisätiedot: Tekninen johtaja Kimmo Haapanen, puh. 044 422 4870.

Ehdotus

Kunnanjohtaja:

Kunnanhallitus hyväksyy laaditut kaava-asiakirjat ja asettaa ne 30 päivän ajaksi nähtäville sekä pyytää niistä OAS:n mukaiset lausunnot. Lisäksi kunnanhallitus päättää laittaa OAS:n nähtäville koko kaavaprosessin ajaksi.

Päätös

Kunnanhallitus:

Päätösehdotus hyväksyttiin yksimielisesti.

Tekla 27.05.2020 § 50

VESIHUOLTOLAITOS:

Alueella ei ole kunnallista vesihuoltoverkostoa. Vesihuoltolaitoksella ei ole muuta huomautettavaa.

YHDYSKUNTATEKNISET PALVELUT:

Yhdyskuntateknisillä palveluilla ei ole huomautettavaa Mansikin ranta-asemakaavan muutokseen ja laajennukseen.

Valmistelu ja lisätiedot: käyttöpäällikkö Jarkko Leminen, puh. (044) 4224 971 ja yhdyskuntatekniikan päällikkö Anne Saarenvalta, puh. (044) 4224 955.

Ehdotus

Tekninen johtaja:

Tekninen lautakunta päättää lausuntonaan Mansikin ranta-asemakaavan muutoksesta ja laajennuksesta, ettei sillä ole huomautettavaa kaavahankkeeseen.

Kunnanhallitus	§ 115	20.04.2020
Tekninen lautakunta	§ 50	27.05.2020
Kunnanhallitus	§ 337	23.11.2020
Perusturvalautakunta	§ 152	15.12.2020

Päätös

Tekninen lautakunta:
Päätösehdotus hyväksyttiin yksimielisesti.

Khall 23.11.2020 § 337

Mansikin alueen ranta-asemakaavan muutoksen luonnos on ollut nähtävillä 27.4-28.5.2020 välisen ajan. Luonnoksesta jätettiin nähtävilläaolokana 9 mielipidettä tai lausuntoa.

Lausunnoissa kiinnitettiin huomiota mm. natura-alueen rajauksen merkitsemiseen, yleisesti soveltuvuudesta kesämökkirakentamiseen, kaavamääräykseen, maakuntakaavasa osoitettuihin virkistysalueisiin, vapaan rannan riittävyteen, muinaismuistoalueisiin ja emätilaselvitykseen. Kaavakonsultti on laatinut vastineet annettuihin lausuntoihin ja lausunnot on huomioitu kaavaehdotuksessa.

Vastineet lausuntoihin on esityslistan oheismateriaalina.

Lausuntojen perusteella on tarkistettu Natura-alueen rajausta, yleisiin kaavamääräyksiin on lisätty teksti "Natura-alueen arvot on huomioitava kaava-alueen kaikessa uudisrakentamisessa (talonrakentaminen sekä maa- ja vesirakentaminen, sm-alueen merkintään liittyvän kaavamääräyksen viimeinen lause on muutettu muotoon "Aluetta koskevissa toimenpiteissä ja suunnitelmista on pyydettävä alueellisen vastuumuseon (Satakunnan Museo) lausunto, selostusta on täydennetty Härkännummen viikinkikylään liittyen, kaavaselostusta on täydennetty Mansikin leirikeskukseen osalta ja tarkistettu emätilaselvitystä.

Esityslistan oheismateriaalina on Mansikin ranta-asemakaavan muutosehdotuksen kartta merkintöineen ja selostus.

Valmistelu ja lisätiedot: Tekninen johtaja Kimmo Haapanen, puh. 044 422 4870.

Ehdotus

Kunnanjohtaja:
Kunnanhallitus hyväksyy Mansikin ranta-asemakaavan luonnoksesta saatuihin lausuntoihin laaditut vastineet ja niiden perusteella ranta-asemakaavan tehdyt muutokset.

Lisäksi kunnanhallitus päättää laittaa ranta-asemakaavan muutoksen ehdotuksena 30 päivän ajaksi nähtävillä ja pyytää siitä osallistumis- ja arviointisuunnitelman mukaiset lausunnot.

Päätös

Kunnanhallitus:
Päätösehdotus hyväksyttiin yksimielisesti.

Pöytäkirjamerkintä: tekninen johtaja Kimmo Haapanen poistui kokouksesta ko. asiakohdan käsittelyn jälkeen kello 20:15.

Petu 15.12.2020 § 152

Kunnanhallitus	§ 115	20.04.2020
Tekninen lautakunta	§ 50	27.05.2020
Kunnanhallitus	§ 337	23.11.2020
Perusturvalautakunta	§ 152	15.12.2020

Euran kunnanhallitus on asettanut Pyhäjärven länsirannan ranta-asemakaavan II muutoksen ja laajennuksen (Mansikin alue) ehdotuksena nähtäville 30.11. - 31.12.2020 väliseksi ajaksi ja pyytänyt lausuntoa 31.1.2021 mennessä.

Suunnittelualue sijaitsee Pyhäjärven rannalla Euran Mannilassa noin 15 km etäisyydellä Euran keskustasta etelään. Suunnittelu-alueen lähiympäristössä on pääosin loma-asumista. Mannilan kylässä on sekä loma- että vakituista asumista.

Kaavatyön tavoitteena on suunnitella maankäyttö uudelleen kiinteistön 50-416-10-51 Mansikki alueella siten, että alueen ranta-asemakaava päivitetään vastamaan Euran kunnan tavoitteita: alueelle muodostetaan loma-asuntojen rakennuspaikkoja, Mansikin leirikeskuksen alue eriytetään omaksi kokonaisuudeksi ja luodaan edellytykset yleiseen virkistäytymiseen. Lisäksi kaava-alueen laajennuksessa tavoitteena on osoittaa loma-asuntojen rakennuspaikat kiinteistöille 50-416-7-36 Suviranta ja 50-416-23-0 Kotokolo.

Laadittavalla ranta-asemakaavan muutoksella arvioidaan olevan maakunnallista vaikutusta johtuen suunnittelualueita koskevasta maankäyttö- ja rakennuslain 33 § mukaisesta rakentamisrajoituksesta. Kaavan muilla vaikutuksilla ei arvioida olevan valtakunnallista tai merkittävää maakunnallista vaikutusta.

Ehdotukseen liittyvät asiakirjat ovat nähtävänä kokouksessa.

Valmistelu- ja lisätiedot: perusturvajohtaja Kalevi Mäkipää, puh. 044 422 4070.

Ehdotus

Perusturvajohtaja:
Perusturvalautakunnalla ei ole huomautettavaa Pyhäjärven länsirannan ranta-asemakaavan II muutoksesta ja laajennuksesta (Mansikin alue).

Päätös

Perusturvalautakunta:
Päätösehdotus hyväksyttiin.

Otteen oikeaksi todistaa:

Eurassa 7.1.2021

pöytäkirjanpitäjä

Kunnanhallitus	§ 115	20.04.2020
Tekninen lautakunta	§ 50	27.05.2020
Kunnanhallitus	§ 337	23.11.2020
Tekninen lautakunta	§ 129	16.12.2020

organisaatio
nimi
osoite
postinumero ja -paikka

Lausunto - tekniset palvelut / Mansikin ranta-asemakaavan muutos

719/10.02.04/2019

Khall 20.04.2020 § 115

Kunnanhallitus on kokouksessaan 16.12.2019 § 387 päättänyt aloittaa Mansikin ranta-asemakaava muutoksen.

Tekninen johtaja on päätöksellään 18.12.2019 §46 päättänyt hankkia kaavakonsultiksi Nosto Consulting Oy:n. Kaavan laadinnasta vastaa Pasi Lapalainen.

Vireilletulon jälkeen on kaksi Mansikin alueeseen rajoittuvaa mökin omistajaa ilmoittanut halukkuutensa liittyä osaksi kaavamuutosaluetta. Näillä tonteilla ei ole aikaisemmin ollut ranta-asemakaavaa, jonka seurauksena ranta-asemakaavan nimi muuttuu **Mansikin ranta-asemakaavan muutos ja laajennus**.

Kaavatyön käynnistämiseksi pidettiin 3.2.2020 viranomaisneuvottelu, jossa käsiteltiin eri viranomaistahojen näkemyksiä käynnistyvästä ranta-asemakaavatyöstä.

Kaavakonsultti on laatinut liitteenä olevan kaavaluonnosaineiston kunnan ja Apetit Oyj:n tavoitteiden mukaisesti.

Kaavatyön tavoitteena on suunnitella maankäyttö uudelleen kiinteistön 50-416-10-51 Mansikki alueella siten, että alueen ranta-asemakaava päivitetään vastamaan Euran kunnan tavoitteita: alueelle muodostetaan omarantaisia loma-asuntojen rakennuspaikkoja, Mansikin leirikeskuksen alue eriytetään omaksi kokonaisuudeksi ja luodaan edellytykset yleiseen virkistytymiseen. Lisäksi kaava-alueen laajennuksessa tavoitteena on osoittaa loma-asuntojen rakennuspaikat kiinteistöille 50-416-7-36 Suviranta ja 50-416-23-0 Kotokolo.

Kaavamuutoksella muodostuu loma-asuntojen korttelialuetta (RA), lähivirkistysaluetta (VL), retkeily- ja ulkoilualue (VR) sekä venevalkama-alue (LV). Kaavamuutoksessa telttailu- ja leirintäalueen korttelialue (RT)

Kunnanhallitus	§ 115	20.04.2020
Tekninen lautakunta	§ 50	27.05.2020
Kunnanhallitus	§ 337	23.11.2020
Tekninen lautakunta	§ 129	16.12.2020

muuttuu pääosin yleiseen käyttöön tarkoitetuksi lähivirkistysalueeksi (VL) sekä leirikeskuksen alue muuttuu retkeily ja ulkoilualueeksi (VR). Yleiseen käyttöön tarkoitettua, rakentamisesta vapaata rantaviivaa kaavamuutosalueelle jää noin puolet mitoitusrantaviivasta. Kaavamuutokselle turvataan yleiset virkistäytymismahdollisuudet jatkossakin.

Ranta-asemakaavan laadintaan liittyvistä selvityksistä on käynnistetty luontoinventointi.

Esityslistan oheismateriaalina on
 - Muistio viranomaisneuvottelusta 3.2.2020
 - 4.3.2020 päivätyt osallistumis- ja arviointisuunnitelma (OAS), ranta-asemakaavan kartta merkintöineen ja ranta-asemakaavan selostus liitteineen

Valmistelu ja lisätiedot: Tekninen johtaja Kimmo Haapanen, puh. 044 422 4870.

Ehdotus

Kunnanjohtaja:
 Kunnanhallitus hyväksyy laaditut kaava-asiakirjat ja asettaa ne 30 päivän ajaksi nähtäville sekä pyytää niistä OAS:n mukaiset lausunnot. Lisäksi kunnanhallitus päättää laittaa OAS:n nähtäville koko kaavaprosessin ajaksi.

Päätös

Kunnanhallitus:
 Päätösehdotus hyväksyttiin yksimielisesti.

Tekla 27.05.2020 § 50

VESIHUOLTOLAITOS:

Alueella ei ole kunnallista vesihuoltoverkostoa. Vesihuoltolaitoksella ei ole muuta huomautettavaa.

YHDYSKUNTATEKNISET PALVELUT:

Yhdyskuntateknisillä palveluilla ei ole huomautettavaa Mansikin ranta-asemakaavan muutokseen ja laajennukseen.

Valmistelu ja lisätiedot: käyttöpäällikkö Jarkko Leminen, puh. (044) 4224 971 ja yhdyskuntatekniikan päällikkö Anne Saarenvalta, puh. (044) 4224 955.

Ehdotus

Tekninen johtaja:
 Tekninen lautakunta päättää lausuntonaan Mansikin ranta-asemakaavan muutoksesta ja laajennuksesta, ettei sillä ole huomautettavaa kaavahankkeeseen.

Kunnanhallitus	§ 115	20.04.2020
Tekninen lautakunta	§ 50	27.05.2020
Kunnanhallitus	§ 337	23.11.2020
Tekninen lautakunta	§ 129	16.12.2020

Päätös

Tekninen lautakunta:
Päätösehdotus hyväksyttiin yksimielisesti.

Khall 23.11.2020 § 337

Mansikin alueen ranta-asemakaavan muutoksen luonnos on ollut nähtävillä 27.4-28.5.2020 välisen ajan. Luonnoksesta jätettiin nähtävilläaikaan 9 mielipidettä tai lausuntoa.

Lausunnoissa kiinnitettiin huomiota mm. natura-alueen rajauksen merkitsemiseen, yleisesti soveltuvuudesta kesämökkirakentamiseen, kaavamääräykseen, maakuntakaavassa osoitettuihin virkistysalueisiin, vapaan rannan riittävyteen, muinaismuistoalueisiin ja emättilaselvitykseen. Kaavakonsultti on laatinut vastineet annettuihin lausuntoihin ja lausunnot on huomioitu kaavaehdotuksessa.

Vastineet lausuntoihin on esityslistan oheismateriaalina.

Lausuntojen perusteella on tarkistettu Natura-alueen rajausta, yleisiin kaavamääräyksiin on lisätty teksti "Natura-alueen arvot on huomioitava kaava-alueen kaikessa uudisrakentamisessa (talonrakentaminen sekä maa- ja vesirakentaminen, sm-alueen merkintään liittyvän kaavamääräyksen viimeinen lause on muutettu muotoon "Aluetta koskevissa toimenpiteissä ja suunnitelmista on pyydettävä alueellisen vastuumuseon (Satakunnan Museo) lausunto, selostusta on täydennetty Härkänummen viikinkikylään liittyen, kaavaselostusta on täydennetty Mansikin leirikeskukseen osalta ja tarkistettu emättilaselvitystä.

Esityslistan oheismateriaalina on Mansikin ranta-asemakaavan muutosehdotuksen kartta merkintöineen ja selostus.

Valmistelu ja lisätiedot: Tekninen johtaja Kimmo Haapanen, puh. 044 422 4870.

Ehdotus

Kunnanjohtaja:
Kunnanhallitus hyväksyy Mansikin ranta-asemakaavan luonnoksesta saatuihin lausuntoihin laaditut vastineet ja niiden perusteella ranta-asemakaavan tehdyt muutokset.

Lisäksi kunnanhallitus päättää laittaa ranta-asemakaavan muutoksen ehdotuksena 30 päivän ajaksi nähtäville ja pyytää siitä osallistumis- ja arviointisuunnitelman mukaiset lausunnot.

Päätös

Kunnanhallitus:
Päätösehdotus hyväksyttiin yksimielisesti.

Pöytäkirjamerkintä: tekninen johtaja Kimmo Haapanen poistui kokouksesta ko. asiakohdan käsittelyn jälkeen kello 20:15.

Tekla 16.12.2020 § 129

Kunnanhallitus	§ 115	20.04.2020
Tekninen lautakunta	§ 50	27.05.2020
Kunnanhallitus	§ 337	23.11.2020
Tekninen lautakunta	§ 129	16.12.2020

VESIHUOLTOLAITOS:

Vesihuoltolaitoksella ei ole aiempaan lausuntoonsa lisättävää.

YHDYSKUNTATEKNISET PALVELUT:

Yhdyskuntateknisillä palveluilla ei ole huomautettavaa Mansikin ranta-asemakaavan muutoksen luonnokseen.

Valmistelu ja lisätiedot: käyttöpäällikkö Jarkko Leminen, puh. (044) 4224 971 ja yhdyskuntatekniikan päällikkö Anne Saarenvalta, puh. (044) 4224 955.

Ehdotus

Tekninen johtaja:
Tekninen lautakunta päättää antaa lausuntonaan, ettei sillä ole huomautettavaa Mansikin ranta-asemakaavan muutosehdotuksesta.

Päätös

Tekninen lautakunta:
Päätösehdotus hyväksyttiin yksimielisesti.

Otteen oikeaksi todistaa:

Eurassa 7.1.2021

pöytäkirjanpitäjä

Euran kunta
kirjaamo@eura.fi

Viite Lausuntopyyntö 3.12.2020

Aihe EURA, PYHÄJÄRVEN LÄNSIRANNAN RANTA-ASEMAKAAVAN II MUUTOS- JA LAAJENNUS (MANSIKIN ALUE), EHDOTUS

Euran kunta on pyytänyt Satakunnan Museon lausuntoa Pyhäjärven länsirannan asemakaavan 2. muutos- ja laajennusehdotuksesta. Suunnittelualue sijaitsee Mannilassa Pyhäjärven rannalla Mansikin leirikeskuksen ympäristössä noin 15 km etäisyydellä Euran keskustasta ja on laajuudeltaan noin 18 ha. Kaavatyön tarkoituksena on suunnitella uudelleen maankäyttöä leirikeskuksen alueella, luoda edellytyksiä yleiselle virkistyskäytölle sekä osoittaa uusia loma-asuntojen rakennuspaikkoja.

Satakunnan Museo on antanut kaavasta lausunnon luonnosvaiheessa 18.6.2020. Lausunnossaan museo kiinnitti lähinnä huomiota pieniin tarkennuksiin kaava-alueella sijaitsevia muinaisjäänneksiä koskevissa kaavamääräyksissä sekä toivoi kaavaselostusta täydennettävän sekä Härkäniityn viikinkikylän toiminnan kuvauksella, että Mansikin leirikeskuksen käyttö- ja rakentamisajankohdan tiedoilla. Nämä lisäykset ja tarkennukset on päivitetty kaavaselostukseen. Lisäksi museo esitti huolensa kaavan mahdollistaman uudisrakentamisen vaikutuksista Härkänummen viikinkikylän toimintaan ja toivoi sitä lähimpänä sijaitsevan tontin (68b), jolla lisäksi on huomattavan paljon rakennusoikeutta, poistamista kaavasta. Museon näkemyksen mukaan n. 50 m välimatkasta huolimatta on mahdollista, että muinaiselämysten järjestäminen vaikeutuu, kun loma-asutusta sijoituu toiminta-alueen välittömään läheisyyteen. Toisaalta myös Härkäniityllä järjestettävät tapahtumat voidaan asukkaiden taholta kokea häiritsevinä. Museo ehdottaa edelleen, että kyseinen tontti poistetaan kaavasta.

Satakunnan Museolla ei ole muuta huomautettavaa kaavaehdotuksesta.

Satakunnan Museo

Museonjohtaja Johanna Jakomaa

Tutkija Liisa Nummelin

Arkeologi Leena Koivisto

Tiedoksi

Varsinais-Suomen ELY-keskus/kirjaamo, Katariina Alaspää
Satakuntaliitto/kirjaamo, Anne Nummela
Museovirasto/kirjaamo

Tämä asiakirja on hyväksytty sähköisesti Porin kaupungin asianhallintajärjestelmässä



kirjaamo@aura.fi
kimmo.haapanen@aura.fi

viite: Lausuntopyyntö 1.12.2020

LAUSUNTO EURAN KUNNAN PYHÄJÄRVEN LÄNSIRANNAN RANTA-ASEMAKAAVAN II MUUTOKSESTA JA LAAJENNUKSESTA (MANSIKIN ALUE)

Kaavahanke

Suunnittelualue sijaitsee Pyhäjärven rannalla Euran Mannilassa noin 15 km etäisyydellä Euran keskustasta etelään. Suunnittelualueen kokonaispinta-ala on noin 18 ha. Lähimmät palvelut sijaitsevat Euran keskustassa noin 15 kilometriä suunnittelualueesta pohjoiseen.

Pyhäjärven länsirannan ranta-asemakaavan II muutos koskee kiinteistöä 50-416-10-51 Mansikki. Ranta-asemakaavan laajennus koskee kiinteistöjä 50-416-7-36 Suviranta ja 50-416-23-0 Kotokolo.

Pyhäjärven Länsirannan ranta-asemakaavan II muutoksen ja laajennuksen tavoitteena on suunnitella maankäyttö uudelleen kiinteistön 50-416-10-51 Mansikki alueella siten, että alueen ranta-asemakaava päivitetään vastamaan Euran kunnan tavoitteita: alueelle muodostetaan loma-asuntojen rakennuspaikkoja, Mansikin leirikeskuksen alue eriytetään omaksi kokonaisuudeksi ja luodaan edellytykset yleiseen virkistytymiseen. Lisäksi kaava-alueen laajennuksessa tavoitteena on osoittaa loma-asuntojen rakennuspaikat kiinteistöille 50-416-7-36 Suviranta ja 50-416-23-0 Kotokolo. Lisäksi tavoitteena on osoittaa loma-asuntojen rakennuspaikoille tarkoituksenmukainen ja nykytilannetta vastaava kokonaisrakennusoikeus. Rakennuspaikkoja laajennetaan tarvittaessa kauemmaksi rannasta nykyiseen ranta-asemakaavaan verrattuna, mikäli luontoarvot eivät ole tälle esteenä.

Kaavamuutoksella muodostuu loma-asuntojen korttelialuetta (RA), lähivirkistysaluetta (VL) retkeily- ja ulkoilualueetta (VR) sekä venevalkama-alueetta (LV). Kaavamuutoksessa telttailu- ja leirintäalueen korttelialue (RT) muuttuu pääosin yleiseen käyttöön tarkoitetuksi lähivirkistysalueeksi (VL) sekä leirikeskuksen alue muuttuu retkeily ja ulkoilualueeksi (VR). Pyhäjärven Natura 2000-verkoston kuuluva alue on merkitty kaavaan (nat).

Kaavoitustilanne

Satakunnan maakuntakaava

Ympäristöministeriö on vahvistanut 30.11.2011 Satakunnan maakuntakaavan (N:o YM1/5222/2010). Ympäristöministeriö on vahvistanut maankäyttö- ja rakennuslain 210 §:n 1 momentin nojalla maankäyttö- ja rakennuslain mukaisena maakuntakaavana voimassa olevien Satakunnan seutukaava 5:n ja Satakunnan seutukaava 2:n sekä Kiikoisten kunnan alueella voimassa olevan Pirkanmaan 3. seutukaavan kumoamisen. Korkein hallinto-oikeus on hylännyt maakuntakaavasta tehdyt valitukset ja maakuntakaava on saanut lainvoiman 13.3.2013.

Maakuntakaavassa suunnittelualue kuuluu laajaan Pyhäjärven ja Köyliönjärven ympäristöt kattavaan **matkailun kehittämisvyöhykkeeseen (mv-2)**. Merkinnällä osoitetaan merkittävät kulttuuriympäristö- ja maisemamatkailun kehittämisen kohdevyöhykkeet. Merkintään kuuluvan suunnittelumääräyksen mukaan vyöhykkeiden sisällä toteutettavassa alueidenkäytön suunnittelussa on kiinnitettävä erityistä huomiota matkailuelinkeinojen ja virkistyspalveluiden kehittämiseen. Suunnittelussa on otettava huomioon toteutettavien toimenpiteiden yhteensovittaminen kulttuuri-, maisema- ja luontoarvoihin sekä olemassa oleviin elinkeinoihin ja asutukseen. Matkailuun liittyviä toimintoja suunniteltaessa ja vyöhykkeen vetovoimaisuutta kehitettäessä tulee ottaa huomioon vyöhykkeen erityisominaisuudet ja niiden ominaispiirteiden säilyttäminen.

Suunnittelualueelle on Satakunnan maakuntakaavassa osoitettu **virkistysalue (v)**. Merkinnällä osoitetaan ulkoilun, retkeilyn ja virkistyskäytön kannalta merkittävät alueet. Alueella on voimassa MRL 33 §:n mukainen rakentamisrajoitus. Merkintään kohdistuvan suunnittelumääräyksen mukaan alueen suunnittelussa tulee kiinnittää huomiota alueen virkistyskäytön ja virkistyskäytön kehittämis- edellytysten turvaamiseen. Merkintään kohdistuvan rakentamismääräyksen mukaan alueilla sallitaan yleistä ulkoilu-, retkeily- ja virkistyskäyttöä palvelevan rakentamisen lisäksi jo olemassa olevien rakennusten korjaus-, muutos- ja laajentamistyöt.

Suunnittelualueelle on Satakunnan maakuntakaavassa osoitettu myös arvokkaan geologisen muodostuman merkintä **ge-2**. Merkinnällä osoitetaan maiseman ja luonnonarvojen kannalta **arvokkaat kallioalueet**. Merkintään kohdistuvan suunnittelumääräyksen mukaan alueen suunnittelussa on otettava huomioon alueella olevat maa-aineslain tarkoittamat maisema- ja luonnonarvot sekä mahdollisten maisemavaurioiden korjaustarve.

Suunnittelualueelle on maakuntakaavassa osoitettu myös **muinaismuistokohteita (sm)**. Merkinnällä osoitetaan muinaismuistolain nojalla rauhoitettuja muinaisjäännösalueita ja -kohteita. Merkintään kuuluvan suojelumääräyksen mukaan muinaismuistoalueiden ja -kohteiden ja niiden lähialueiden maankäyttöä, rakentamista ja hoitoa suunniteltaessa on kiinteiden muinaisjäännösten lisäksi otettava huomioon niiden suoja-alueet, maisemallinen sijainti ja mahdollinen liittyminen arvokkasiin maisema-alueisiin tai kulttuuriympäristöihin. Kaikista aluetta koskevista suunnitelmista tulee Museovirastolle varata mahdollisuus lausunnon antamiseen.

Suunnittelualue rajautuu Pyhäjärven, joka kuuluu **Natura 2000 -verkostoon**.

Satakunnan maakuntakaavan **yleisen rantarakentamista ohjaavan suunnittelumääräyksen** mukaan rantojen suunnittelussa tulee ottaa huomioon, että rakentaminen suunnitellaan ensisijaisesti sijoitettavaksi sietokyvyltään kestäville ranta-alueille, turvaten kullakin vesistöalueella riittävät yleiset

virkestyskäyttö mahdollisuudet ja yhtenäisen vapaan ranta-alueen varaaminen rannan suunnittelussa. Suunnittelussa on turvattava myös maankohoamisrannikolle ominaisten luonnon kehityskulkujen alueellinen edustavuus.

Rantojen suunnittelussa tulee ottaa huomioon rakennusoikeuden, yhteiskäyttöalueiden ja yleisten alueiden tasapuolinen jakautuminen eri maanomistajille, palvelujen kohtuullinen saavutettavuus ja vesihuollon järjestäminen. Omarantaisen loma-asutuksen mitoitus tulee sijoittua välille 0-8 loma-asuntoa mitoitusrantaavakilometriä kohti. Yhteisrantaaisena loma-asutuksena mitoitus voi olla perustellusti suurempi.

Tulvasuojelua koskevan koko maakuntaa koskevan yleisen suunnittelumääräyksen mukaan alueidenkäytön suunnittelussa on otettava huomioon viranomaisten selvitysten mukaiset tulvavaara-alueet ja tulviin liittyvät riskit. Uutta rakentamista ei tule sijoittaa tulvavaara-alueille. Tästä voidaan poiketa vain, jos tarve- ja vaikutusselvityksiin perustuen osoitetaan, että tulvariskit pystytään hallitsemaan ja että rakentaminen on kestävä kehityksen mukaista. Suunniteltaessa alueelle tulville herkkiä toimintoja tulee tulvasuojelusta vastaavalle alueelliselle ympäristöviranomaiselle varata mahdollisuus lausunnon antamiseen.

Vesien suojelua koskevan yleisen suunnittelumääräyksen mukaan koko maakuntakaava-alueella on yksityiskohtaisen alueidenkäytön suunnittelun oltava alueelle kohdistuvien vesienhoitosuunnitelmien ja toimenpideohjelmien toteuttamista edistävää. Vesien suojelullisesti erityisen herkillä, kaltevilla sekä eroosio- ja tulvaherkillä vesistöjen rannoilla tulee maankäyttö- ja rakennuslain mukainen alueidenkäyttö suunnitella siten, että estetään tai vähennetään ravinteiden, kiintoaineen ja haitallisten aineiden huuhtoutumista vesistöihin.

Kaikki Satakunnan maakuntakaavaan liittyvät asiakirjat, kuten mm. merkinnät ja määräykset ovat saatavilla Satakuntaliiton verkkosivuilla osoitteessa <https://satakunta.fi/alueiden-kaytto/voimassa-olevat-maakuntakaavat/satakunnan-maakuntakaavan-aineistot-ja-selvitykset/>.

Satakunnan vaihemaakuntakaava 1

Satakunnan vaihemaakuntakaava 1 hyväksyttiin maakuntavaltuustossa 13.12.2013 ja ympäristöministeriö vahvisti kaavan 3.12.2014. Satakunnan vaihemaakuntakaava 1 sai lainvoiman korkeimman hallinto-oikeuden päätöksellä 6.5.2016. Vaihemaakuntakaavassa 1 määritellään tuuli-voiman tuotantoon parhaiten soveltuvat maakunnallisesti merkittävät alueet Satakunnassa. Vaihemaakuntakaava 1 perustuu vuonna 2011 valmistuneeseen Mannertuuliaueet Satakunnassa - selvitykseen.

Satakunnan vaihemaakuntakaavan 1 asiakirjat ovat ladattavissa verkkosivulta <https://satakunta.fi/alueiden-kaytto/voimassa-olevat-maakuntakaavat/satakunnan-vaihemaakuntakaavan-1-aineistot-ja-selvitykset/>.

Satakunnan vaihemaakuntakaava 2

Satakunnan maakuntahallitus päätti 24.11.2014 käynnistää vaihemaakuntakaavan 2 laatimisen. Satakunnan vaihemaakuntakaavassa 2 teemana on energiantuotanto; turve, bioenergia ja mahdollisesti tuulivoimatuotanto ja aurinkoenergia. Muita teemoja ovat soiden moninaiskäyttö

(kasvuturve, soiden suojele ja virkistyskäyttö), kauppa, maisema-alueet ja rakennetut kulttuuriympäristöt. Suunnittelualueeseen kuuluvat kaikki Satakunnan kunnat.

Satakuntaliiton maakuntavaltuusto hyväksyi Satakunnan vaihemaakuntakaavan 2 maankäyttö- ja rakennuslain 31 §:n mukaisesti kokouksessaan 17.5.2019 §10. Satakunnan vaihemaakuntakaava 2 on kuulutettu voimaan Satakunnan kunnissa 20.9.2019.

Satakunnan vaihemaakuntakaavan 2 merkinnät ja määräykset ovat ladattavissa verkkosivulta <https://satakunta.fi/alueiden-kaytto/voimassa-olevat-maakuntakaavat/satakunnan-vaihemaakuntakaavan-2-aineistot-ja-selvitykset/>.

Yleiskaavoitus

Suunnittelualueella ei ole voimassa oikeusvaikutteista yleiskaavaa.

Asemakaavoitus

Kiinteistön 50-416-10-51 Mansikki alueella on voimassa Euran kunnanvaltuuston 20.12.1993 hyväksymä ja Lounais-Suomen ympäristökeskuksen 20.6.1995 vahvistama Pyhäjärven länsirannan ranta-asemakaava II. Suunnittelualue on voimassa olevassa ranta-asemakaavassa osoitettu lähivirkistysalueeksi (VL), urheilu- ja virkistyspalvelujen alueeksi (VU), uimaranta-alueeksi (VV) sekä telttailu- ja leirintäalueeksi (RT). Suunnittelualueelle on osoitettu saunojen (sa 200) ja huolto-rakennuksien (h 150, hr 100, hr 250) rakennusalat sekä ohjeelliset autopaikka-, asuntovaunu-, urheilu- ja pallokenttien-, uimaranta- ja venevalkama-alueet. Kiinteistöjen 50-416-7-36 Suviranta ja 50-416-23-0 Kotokolo alueilla ei ole voimassa olevaa ranta-asemakaavaa.

Kannanotot

Maankäyttö- ja rakennuslain 32 §:n mukaan maakuntakaava ei ole oikeusvaikutteisen yleiskaavan eikä asemakaavan alueella voimassa muutoin kuin 1 momentissa tarkoitetun kaavojen muuttamista koskevan vaikutuksen osalta. Maankäyttö- ja rakennuslain 42 §:n mukaan yleiskaava on ohjeena laadittaessa ja muutettaessa asemakaavaa sekä ryhdyttäessä muutoin toimenpiteisiin alueiden käytön järjestämiseksi. Ranta-asemakaavan muutoksen suunnittelualueella ei ole voimassa oikeusvaikutteista yleiskaavaa, joten Satakunnan maakuntakaava, Satakunnan vaihemaakuntakaava 1 ja Satakunnan vaihemaakuntakaava 2 ovat maankäyttö- ja rakennuslain mukaisesti ohjeena laadittaessa asemakaavaa sekä ryhdyttäessä muutoin toimenpiteisiin alueiden käytön järjestämiseksi.

Suunnittelualueelle on Satakunnan maakuntakaavassa osoitettu virkistysalue (v), Akkonokka. Alueella on toiminut Euran kunnan omistuksessa oleva Mansikin leirikeskus ja lisäksi alueella on ollut esihistoriaan liittyvää toimintaa rautakautiseen tapaan rakennetussa Härkännummen viikinkikylässä.

Luonnosvaiheen lausunnossaan Satakuntaliitto on todennut, että kaavaratkaisu, missä maakuntakaavan virkistysalueelle osoitetaan yksityiseen käyttöön tarkoitettuja lomarakennusten korttelialueita, on maakuntakaavan tavoitteiden vastainen. Satakuntaliitto tähdentää edelleen, että luonnosvaiheen ja ehdotusvaiheen ratkaisun perustelu maakuntakaavasta poikkeamisesta ja virkistysalueiden riittävyyden tarkastelu kokonaisuutena puuttuu edelleen kaava-asiakirjoista. Selostuksen kohdassa 4.3. *Kaavan suhde maakuntakaavoitukseen* ei ole riittävällä tavalla perusteltu ranta-asemakaavan



ratkaisun suhdetta maakuntakaavan virkistyskäyttötavoitteisiin eikä selostuksessa ole esitetty kokonaistarkastelua virkistysalueiden riittävydestä Euran kunnan alueella ja erityisesti rantaan sijoittuvien virkistysalueiden osalta.

Satakuntaliitto suhtautuu edelleen kriittisesti kaavaehdotuksessa osoitettujen rakennuspaikkojen määrään ja Satakuntaliiton näkemyksen mukaan maakuntakaavan virkistysalueella ja arvokkaalla kallioalueella maksimaalisen mitoituksen käyttäminen ei ole perusteltua. Uusien lomarakennuspaikkojen määrää tulee vähentää.

Satakuntaliitolla ei ole Satakunnan maakuntakaavan, Satakunnan vaihemaakuntakaavan 1 ja Satakunnan vaihemaakuntakaavan 2 perusteella Pyhäjärven Länsirannan ranta-asemakaavan II muutoksen ja laajennuksen ehdotuksesta muuta lausuttavaa.

Lausunnon on valmistellut:
maakuntainsinööri Anne Nummela, anne.nummela@satakunta.fi

SATAKUNTALIITTO

Tiedoksi: Varsinais-Suomen ELY-keskus: Katariina Alaspää (katariina.alaspaa@ely-keskus.fi)
Satakunnan Museo: Liisa Nummelin (liisa.nummelin@pori.fi)
Leena Koivisto (leena.koivisto@pori.fi)

Asiakirja on sähköisesti allekirjoitettu asianhallintajärjestelmässä. Allekirjoituksen oikeellisuuden voi todentaa kirjaamosta kirjaamo@satakunta.fi

Liite lausuntoon SL/98/03.03.00/2020


SATAKUNNAN MAAKUNTAKAAVOJEN YHDISTELMÄKARTTA

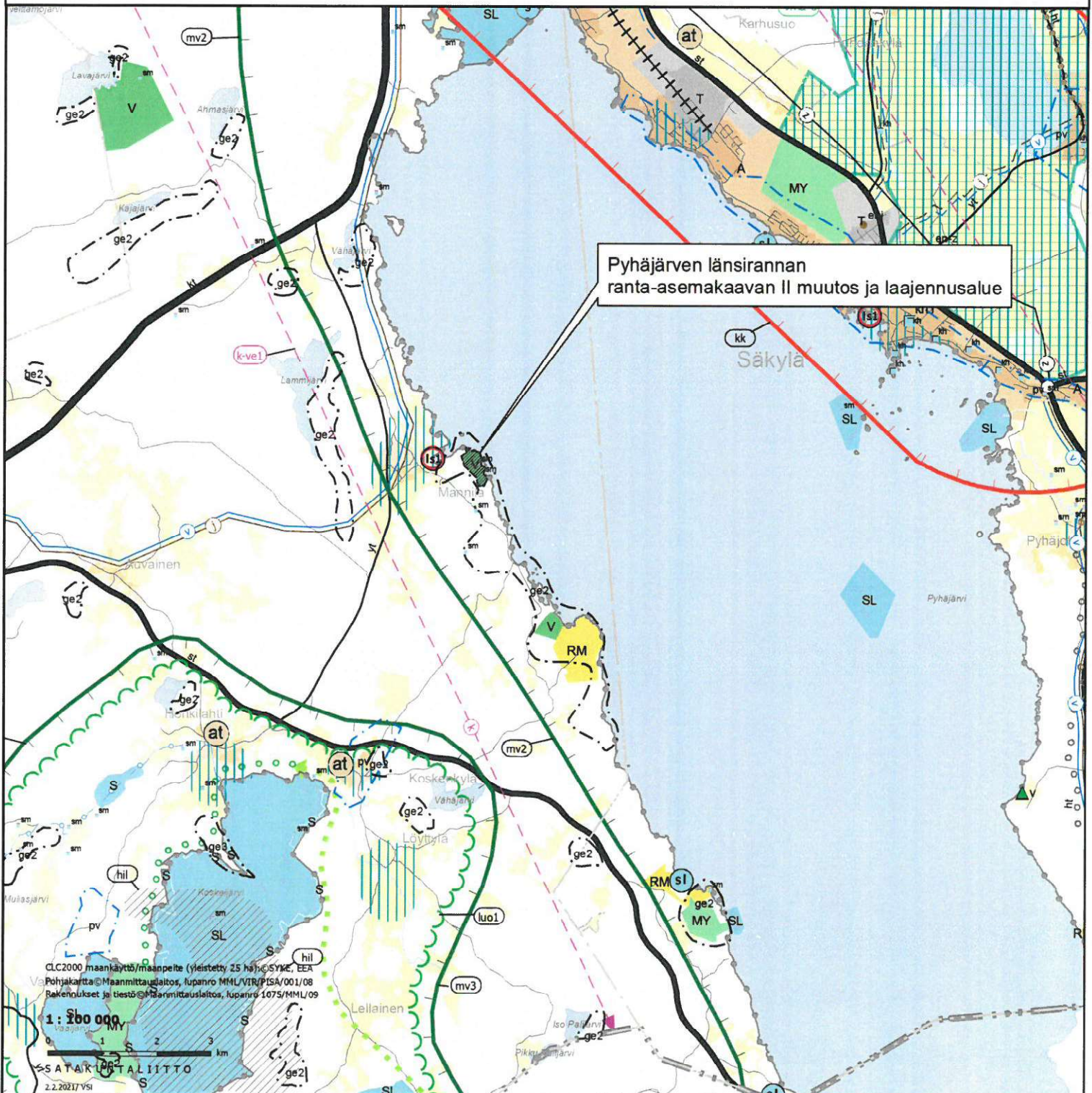
Satakuntaliitto

Ympäristöministeriön 30.11.2011 vahvistama Satakunnan maakuntakaava
(N:o YM1/5222/2010, KHO 13.3.2013)

Ympäristöministeriön 3.12.2014 vahvistama Satakunnan vaihemaakuntakaava 1
(N:o YM7/5222/2013, KHO 6.5.2016)

Satakuntaliiton maakuntavaltuuston 17.5.2019 hyväksymä
Satakunnan vaihemaakuntakaava 2

 Lausunnolla oleva Euran kunnan Pyhäjärven länsirannan ranta-asemakaavan II muutos- ja laajennusehdotuksen alue




PALAUTE OSALLISTUMIS -JA ARVIOINTISUUNNITELMAAN

PALAUTTEEN ANTAJA:
MANNILAN YHTEISET MAA-JA VESIALUEET

KUN EURAN KUNTA 1980-LUVULLA RAKENNUTTI MANSIKIN VESI-ALUEELLE NS. AALLONMURTAJAN/KIVILAITURIN ,KUNTA TEKI SEN VESI-ALUEEN OMISTAJALTA LUPAA KYSYMÄTTÄ. KAAVA-ASIAA KÄSITELTÄESSÄ KUNNAN TULEE HUOMIOIDA MYÖS VALTAAMANSA VESI-ALUEEN LUNASTAMINEN VESI-ALUEEN OMISTAJALTA.


MANNILASSA 02.12.2020
MANNILAN YHTEISET MAA-JA VESIALUEET

MATTI REKOLA



PUHEENJOHT.

MARKKU TYRISEVÄ



SIHTEERI

30.12.2020

Ala-Satakunnan Ympäristöseura ry

Euran kunta

Asia: Mansikin alueen muutos ja laajennus

Euran Mannilassa sijaitseva Mansikki on Pyhäjärven viimeisiä rakentamattomia ranta-alueita. Euran kunnan suunnitelmat myydä alueesta osa yksityisomistukseen ovat lyhytnäköisiä ja kuntalaisten etujen vastaista.

Suunnittelualueesta osa on Satakunnan maakuntakaavassa merkitty virkistysalueeksi ja tällöin alueen osittainkin yksityisomistukseen siirtyminen ei ole maakuntakaavan tavoitteiden mukaista.

Suunnittelualueen kalliot on määritelty maakuntakaavassa geologisesti arvokkaiksi, niitten lähistölle rakennettavat yksityisomisteiset vapaa-ajan asunnot tulisivat voimakkaasti vaikuttamaan kallioiden virkistysarvoon. Lisäksi alueella on kolme muinaismuistokohdetta.

Suunnittelualueen luoteisosa rajoittuu Hömötiaisenmetsään, joka on 2012 perustettu luonnonsuojelualue ja Luonnonperintösäätiön omistuksessa. Koko Pyhäjärvi taas kuuluu Natura-verkostoon. Mansikin alueelle tulisi vastoin kunnan suunnitelmia mieltä osittaista suojelua ja alueen jättämistä kuntalaisten, varsinkin Mannilan kyläläisten virkistyskäyttöön. Alueen metsät täyttävät Metso-ohjelman kriteerit liito-oravineen, lepakoineen ja hömötiaisineen, joten jos kunnan on pakko jonnekin myydä niin valtio ostaisi varmasti metsät Metso-suojeluohjelmaan.

Euran kunnan saama hyöty alueen myymisestä yksityisille ei ole merkittävä. Kuntalaisille aiheutuva haitta alueen osittaisestakin yksityistämisestä on huomattava ja lopullinen.

Ala-Satakunnan Ympäristöseura ry
Niina Laihonen, puheenjohtaja

MUISTUTUS A

Euran kunnanhallitukselle

20.1.2020

MANSIKIN ALUEEN TULEVAISUUS

Euran kunnanhallitus on päättänyt 16.12.2019 antaa tehtäväksi ”Mansikin alueen kehittämisen” niin, että nykyisistä toiminnoista luovutaan ja alue kaavoitetaan omarantaisiksi loma-asuntotonteiksi (?). Päätökseen ei tältä osin liity mitään arvioita ohjeen vaikutuksista eikä sen seurauksista. Siksi haluamme kiinnittää huomiota seuraaviin näkökohtiin:

Pyhäjärven tilanne

Kuten tiedetään Pyhäjärvelle on vuosikymmenien aikana rakennettu kaikki maankäyttö- ja rakennuslain periaatteet ja normit ylittävä määrä omarantaisia loma-asuntoja. Vapaita rantoja on hyvin vähän ja siksi kaikki jäljelläolevat tulee pyrkiä säilyttämään. Pyhäjärvi kuuluu Naturaan ja myös tätä aluetta koskevat Naturan säännökset. Kunnalla on erityinen velvollisuus kaavoittajana huolehtia siitä, että MRL:n ja Naturan säännöksiä noudatetaan.

Euran kunta (ja siihen liitetty Honkilahti) on aikanaan kaavoittanut/myynyt runsaasti loma-asuntojen tontteja Pyhäjärven rannalta. Tämänkään takia (maanomistajien tasapuolinen kohtelu) uusien tonttien kaavoittaminen ei voi olla mahdollista.

Mansikin alue

Mansikin alue on poikkeuksellisen hieno kokonaisuus erityispiirteineen. Alueen avoimet ja muut rantakalliot ovat tärkeä osa Pyhäjärven maisemaa ja ne ovat myös geologisesti sekä paikallishistoriallisesti kiinnostavia (”Hämeenlinnan kallio”). Alueen metsä ja entinen laidunalue on jo nyt luonnon monimuotoisuuden kannalta arvokas ja sen arvo kasvaa koko ajan.

Mansikin alueella on ollut ja on Mannilan kylän kannalta tärkeä merkitys osana koko Pyhäjärven hienoa, tunnistettavaa maisemaa.

Kaavoituksesta omarantaisiksi tonteiksi on luovuttava

Edellytyksiä tai perusteita kaavoittamisesta omarantaisiksi tonteiksi ei ole. Jo tehty päätös on harkitsematon ja pyydämme, että kunnanhallitus ottaa asian uudelleen käsiteltäväksi ja antaa uudet ohjeet.

Mikäli taloudellisista tai muista syistä alueen nykyisistä toiminnoista halutaan luopua, on aihetta neuvotella Ely-keskuksen kanssa alueen myymisestä valtiolle luonnonsuojelualueeksi. Sitä tukee myös Mansikin alueen vieressä jo oleva luonnonsuojelualue.

MANSIKIN ALUEEN TULEVAISUUS

Mannilan kylätoimintayhdistys kommentoi Alasatakunnassa 3.12.2020 Euran kunnan suunnitelmia Mansikin alueen kaavoittamisesta. Kylätoimintayhdistyksen kannotto oli erittäin hyvä, perusteellinen ja siinä esitetty tulisi olla pohjana, kun Mansikin alueen tulevaisuudesta päätetään.

Allekirjoittaneet toimittivat tammikuussa 2020 Euran kunnanhallitukselle kirjeen, jossa arvostelimme kunnan suunnitelmia Mansikin alueen kaavoittamisesta mm omarantaisiksi mökkitonteiksi. Esitimme että tällaisesta luovutaan ja alue säilytetään kokonaisuutena Mansikin hienot maisema- ja ominaispiirteet säilyttämällä.

Mansikin kalliot ovat poikkeuksellisen hienot ja se on Pyhäjärvellä harvoja, mökkitonteiksi rakentamattomia rantoja. Mansikin kalliot Mannilanlahden suulla ovat sellainen kansallismaisema, jonka säilyttäminen pitäisi olla itsestään selvää. Kunnan tulee pidäytyä kaavoittamasta aluetta tonteiksi myös siksi, että se on viimeinen kunnan omistuksessa Pyhäjärven rannalla oleva yhtenäinen alue. Aiemmat omistetut rannat kunta on myynyt tonteiksi.

Hienojen kallioiden lisäksi Mansikin alue on myös luonnon monimuotoisuuden kannalta edustava alue. Sen metsät ja niityt ovat jo nyt lajirunsaat ja muuttuvat koko ajan entistäkin paremmiksi. Koko alueen ja myös seudun kannalta parasta on, että Mansikin alue säilytetään tulevaisuudessa rakentamattomana. Tarpeettomaksi tulleet leirirakenteet voi purkaa, Härkäniityn toiminta voi jatkua ja aluetta tulee kehittää pienimuotoisena retkeilyalueena luontoarvot säilyttäen.

Vetoamme päättäjiin ja kaikkiin euralaisiin, että Mansikin alueen kaavoituksessa luovutaan kaikista uusien tonttien muodostamisista.

MUISTUTUS B

EURAN KUNTA
Saap. 15.2.2021 D:tunnus 719/2019
Käs.ltk20... §
10.02.04

Mansikin alueen kaavoittaminen mökkitonteiksi estettävä

Euran kunta on esitellyt ehdotuksen Pyhäjärven rannalla sijaitsevan Mansikin alueen rantakaavan muuttamisesta (Kunnanhallitus pöytäkirja 23.11.2020/pykälä 337).

Muutoksessa esitetään alueen pohjoisosa, eli Hämeenlinnan kallioiden alue muutettavaksi yksityisiksi rantatonteiksi.

Tämä tuhoaisi ainoalaatuisen rakentamattomana säilyneen kallioalueen, ja estäisi lopullisesti pääsyn upealle näköalapaikalle.

Mansikin alue on ainoalaatuinen julkisessa omistuksessa säilynyt alue Pyhäjärven rannalla, jolla on suuria luonnon- ja kulttuuriarvoja. Se on ainoa merkittävä rakentamattomana säilynyt kallioranta Pyhäjärven rannalla, joka on julkisessa omistuksessa ja jonne kaikilla on vapaa pääsy.

Vastustamme ehdottomasti alueen osittaistakin yksityistämistä, ja vaadimme, että Euran kunta palauttaa kaavaehdotuksen takaisin valmisteluun, jossa siitä poistetaan kaikki suunnitelmat uusien rantatonttien perustamisesta ja lisärakentamisen sallimisesta alueen pohjoispäähän.

Pyydämme allekirjoitustasi asian tukemiseksi!

Pro Mansikki-ryhmän puolesta:



Mansikin alueen kaavoittaminen mökkitonteiksi estettävä

809 henkilöä on allekirjoittanut tämän adressin

# Nimi	Paikkakunta	Sähköpostiosoite	Email confirmed	Kommentti	Lisätty
1.	Mannila		Kyllä		09.12.2020
2.	Mannila		Kyllä	Koska myyminen ei helpota kunnan taloutta kuin 31h, niin merkittävän kohteen myyminen ei ole kunnan oikea tie nousta suosta.	09.12.2020
3.	Nordhorn		Kyllä		09.12.2020
4.	Honkilahti		Kyllä		09.12.2020
5.	Honkilahti		Kyllä		09.12.2020
6.	Eura		Kyllä		09.12.2020
7.	Eura		Kyllä		09.12.2020
8.	Mannila		Kyllä		09.12.2020
9.	Eura		Kyllä		09.12.2020
10.	Honkilahti		Kyllä		09.12.2020
11.	aura		Kyllä		09.12.2020
12.	Alastaro		Kyllä	Miksi kaikki ainut laatuinen pitää vain myydä? Raha ei korvaa menetystä!	09.12.2020
13.	Honkilahti		Kyllä		09.12.2020
14.	Eura		Kyllä		09.12.2020
15.	Eura		Kyllä		09.12.2020
16.	Eura		Kyllä		09.12.2020
17.	Eura		Kyllä		09.12.2020
18.	Rauma		Kyllä		09.12.2020
19.	Eura		Kyllä		09.12.2020
20.	Mannila		Kyllä		09.12.2020
21.	Honkilahti		Kyllä		09.12.2020
22.	Kaustua		Kyllä		09.12.2020
23.	Kaustua		Kyllä		09.12.2020
24.	Turku		Kyllä		09.12.2020

# Nimi	Paikkakunta	Sähköpostiosoite	Email confirmed	Kommentti	Lisätty
25.	Esbo		Kyllä		09.12.2020
26.	Eura		Kyllä		09.12.2020
27.	Eura		Kyllä		09.12.2020
28.	Panelia		Kyllä		09.12.2020
29.	Valkeakoski		Kyllä		09.12.2020
30.	Eura		Kyllä		09.12.2020
31.	Raisio		Kyllä		09.12.2020
32.	Eura		Kyllä		09.12.2020
33.	Honkilahti		Kyllä		09.12.2020
34.	Honkilahi		Kyllä		09.12.2020
35.	Eura		Kyllä		09.12.2020
36.	Eura		Kyllä		09.12.2020
37.	Eura		Kyllä		09.12.2020
38.	Eura		Kyllä		09.12.2020
39.	Turku		Kyllä		09.12.2020
40.	KIUKAINEN		Kyllä		09.12.2020
41.	Kiukainen		Kyllä		09.12.2020
42.	Merimasku		Kyllä	Toivon, että aluetta ei kaavoiteta	09.12.2020
43.	Eura		Kyllä		09.12.2020
44.	Kankaanpää		Kyllä		09.12.2020
45.	Turku		Kyllä		09.12.2020
46.	aura		Kyllä		09.12.2020
47.	turku		Kyllä		09.12.2020
48.	Ihode		Kyllä		09.12.2020
49.	Turku		Kyllä	Vastustan ehdottomasti kaikenlaiset yksityiskaavahankkeet Hämeenlinnan kallioista. Älkää viekö meidän viimeistä luontoarrettamme. Palauttakaa kaavaehdotus ja poistakaa se.	09.12.2020
50.	Eura		Kyllä		09.12.2020
51.	Säkylä		Kyllä		09.12.2020

	Paikkakunta	Sähköpostiosoite	Email confirmed	Kommentti	Lisätty
52.	Eura		Kyllä		09.12.2020
53.	Eura		Kyllä		09.12.2020
54.	Eura		Kyllä		09.12.2020
55.	Eura		Kyllä	Onpa kiva sitten lukea ketkä sitä myymistä kannattavat. Kunnallisvaalit tulossa.	09.12.2020
56.	Tampere		Kyllä		09.12.2020
57.	Rauma		Kyllä		09.12.2020
58.	Rauma		Kyllä		09.12.2020
59.	Tampere		Kyllä		09.12.2020
60.	Turku		Kyllä	Monet hienot leirikokemukset saatu Mansikista. Tulee säilyttää yleisessä käytössä!	09.12.2020
61.	Eura		Kyllä		09.12.2020
62.	Kauttua		Kyllä		09.12.2020
63.	Mannila		Kyllä	Älkää tuhotko/viekö kuntalaisilta kaunista luonnontilaista rantamaisemaa lyhytnäköisen ja turhan suunnitelman vuoksi.	09.12.2020
64.	Euran kunta		Kyllä		09.12.2020
65.	Hinnerjoki		Kyllä	Kaikkea arvokasta ei mitata rahassa. Henkinen hyvinvointi on tärkeää ja Mansikissa olisi ihana rauhoittua järven pauhua kuuntelemaan sellaisetkin, joilla ei varaa ostaa omaa mökkitonttia.	09.12.2020
66.	Eura		Kyllä		09.12.2020
67.	Eura		Kyllä		09.12.2020
68.	Honkilahti		Kyllä		09.12.2020
69.	Rauma		Kyllä		09.12.2020
70.	Uusikaupunki		Kyllä		09.12.2020
71.	Turku		Kyllä		09.12.2020
72.	Turku		Kyllä		09.12.2020
73.	Turku		Kyllä		09.12.2020

# Nimi	Paikkakunta	Sähköpostiosoite	Email confirmed	Kommentti	Lisätty
74.	Eura		Kyllä		09.12.2020
75.	Eyra		Kyllä		09.12.2020
76.	Eura		Kyllä		09.12.2020
77.	Helsinki		Kyllä		09.12.2020
78.	Kuopio		Kyllä		09.12.2020
79.	Eura		Kyllä		09.12.2020
80.	Kautta		Kyllä	Äänestämällä myös voi vaikuttaa. Voiko?	09.12.2020
81.	turku		Kyllä		09.12.2020
82.	Eura		Kyllä		09.12.2020
83.	Berliini		Kyllä		09.12.2020
84.	Espoo		Kyllä		09.12.2020
85.	Eura		Kyllä		09.12.2020
86.	Porvoo		Kyllä		09.12.2020
87.	Helsinki		Kyllä	Lyhytjännitteinen taloudellinen voitto ei saa jyrätä hienoa luontokohdetta! Pekka Korvenmaa emeritusprofessori Entinen Euralainen	09.12.2020
88.	Turku		Kyllä		09.12.2020
89.	Eura		Kyllä		09.12.2020
90.	Tampere		Kyllä		09.12.2020
91.	Turku		Kyllä		09.12.2020
92.	Eura		Kyllä		09.12.2020
93.	Eurajoki		Kyllä		09.12.2020
94.	Mestilä		Kyllä		09.12.2020
95.	Eura		Kyllä		09.12.2020
96.	Eura		Kyllä		09.12.2020
97.	Eurajoki		Kyllä		09.12.2020
98.	Pori		Kyllä	Mansikka on Euran kunnan todellisia luontoaarteita, joiden arvo tulee vain kasvamaan.	09.12.2020
99.	Kauttua		Kyllä		09.12.2020
100.	Eura		Kyllä		09.12.2020

# Nimi	Paikkakunta	Sähköpostiosoite	Email confirmed	Kommentti	Lisätty
101.	Eura		Kyllä		09.12.2020
102.	Kauttua		Kyllä		09.12.2020
103.	Honkilahti		Kyllä		09.12.2020
104.	Eura		Kyllä		09.12.2020
105.	Eura		Kyllä		09.12.2020
106.	Eurajoki		Kyllä		09.12.2020
107.	Eura		Kyllä		09.12.2020
108.	Eura		Kyllä		09.12.2020
109.	Eura		Kyllä		09.12.2020
110.	Euran kunta		Kyllä		09.12.2020
111.	Eura		Kyllä		09.12.2020
112.	Eura		Kyllä		09.12.2020
113.	Eura		Kyllä		09.12.2020
114.	Eura		Kyllä	Aluetta ei pidä yksityistää.	09.12.2020
115.	KAUTTUA		Kyllä	Kuntalaisten yhteistä virkistysaluetta, joita on enää niin vähän, että ei pidä yksityistää..	09.12.2020
116.	Espoo		Kyllä		09.12.2020
117.	Eura		Kyllä		09.12.2020
118.	Rauma		Kyllä	Me kaikki tarvitsemme yhteisiä kauniita luontokohteita!	09.12.2020
119.	Hinnerjoki		Kyllä		09.12.2020
120.	Eura		Kyllä		09.12.2020
121.	Jyväskylä		Kyllä		09.12.2020
122.	Mannila		Kyllä		09.12.2020
123.	Hinnerjoki		Kyllä		09.12.2020
124.	Eura		Kyllä		09.12.2020
125.	Turku		Kyllä		09.12.2020
126.	Turku		Kyllä		09.12.2020
127.	Pöytyä		Kyllä		09.12.2020
128.	Kaarina		Kyllä		09.12.2020
129.	Kauttua		Kyllä		09.12.2020
130.	Kauttua		Kyllä		09.12.2020

# Nimi	Paikkakunta	Sähköpostiosoite	Email confirmed	Kommentti	Lisätty
131.	Eura		Kyllä		09.12.2020
132.	Eura		Kyllä		09.12.2020
133.	Honkilahti		Kyllä		09.12.2020
134.	Eura		Kyllä		09.12.2020
135.	Loimaa		Kyllä		09.12.2020
136.	Eura		Kyllä	!!!	09.12.2020
137.	Turku		Kyllä		09.12.2020
138.	Kaustua		Kyllä		09.12.2020
139.	Laitila		Kyllä	Sain joululahjaksi Hömötiaisen metsän suojelua jokunen vuosi sitten. Eiköhän niitä mökkitontteja ole tarpeeksi ja jätetä tämä rauhaan. Ei kaikkea tarvitse yksityistää. Jälkipolvet kiittävät, kun jätämme tämän tekemättä.	09.12.2020
140.	Kiukainen		Kyllä	Järki käteen	09.12.2020
141.	Jyväskylä		Kyllä		09.12.2020
142.	Savonlinna		Kyllä		09.12.2020
143.	Mestilä		Kyllä		09.12.2020
144.	Heanor		Kyllä		09.12.2020
145.	Eura		Kyllä		09.12.2020
146.	Loimaa		Kyllä		09.12.2020
147.	Mestilä		Kyllä		09.12.2020
148.	Rauma		Kyllä		09.12.2020
149.	Loimaa		Kyllä		09.12.2020
150.	Eura		Kyllä		09.12.2020
151.	Eura		Kyllä		09.12.2020
152.	Espoo		Kyllä		09.12.2020

# Nimi	Paikkakunta	Sähköpostiosoite	Email confirmed	Kommentti	Lisätty
153	Laitila		Kyllä	Pöyristyneenä luin Alasatakunta-lehdestä tästä hankkeesta. On täysin käsittämätöntä, että kunta voi edes suunnitella yhden Pyhäjärven viimeisistä vapaista rannoista mökittämistä. Niin iso rahasummaa ei noista muutamasta tontista voi saadaakaan, että sillä oikeasti olisi merkitystä kunnan taloudessa.	09.12.2020
154.	Espoo		Kyllä	Pyhäjärven rantoja on jo liian vähän yhteisessä käytössä. Mansikin kaltaisten alueiden vieminen pois kuntalaisilta ja ulkopaikkakuntalaisilta vierailta on käsittämättömän lyhytnäköistä toimintaa joka vaikuttaa erittäin negatiivisesti Euran kunnan vetovoimaan ja mielikuvaan kunnasta potentiaalisena asuinpaikkana.	09.12.2020
155.	Espoo		Kyllä		09.12.2020
156.	Kauttua		Kyllä		09.12.2020
157.	Kauttua		Kyllä	Pyhäjärven rannoilla mökkejä jo aivan tarpeeksi!!!!	09.12.2020
158.	Rauma		Kyllä	Myyminen antaisi mielikuvan, että asiasta on jo isojen poikien kanssa sovittu.	09.12.2020
159.	Espoo		Kyllä		09.12.2020
160.	Hinnerjoki		Kyllä		09.12.2020
161.	Eura		Kyllä		09.12.2020
162.	Helsinki		Kyllä		09.12.2020
163.	Eura		Kyllä		09.12.2020
164.	Hinnerjoki		Kyllä		09.12.2020
165.	Vantaa		Kyllä		09.12.2020

# Nimi	Paikkakunta	Sähköpostiosoite	Email confirmed	Kommentti	Lisätty
166.	Tampere		Kyllä	Olkaa niin hyvät ja säilyttäkää tämä kaunis luontonne sellaisenaan. Jos luonto muuttuu ja tuhoutuu niin sen mukana menemme me ihmisetkin ennen pitkää.	09.12.2020
167.	Kaarina		Kyllä		09.12.2020
168.	Helsinki		Kyllä		09.12.2020
169.	Mynämäki		Kyllä		09.12.2020
170.	Kauttua		Kyllä		09.12.2020
171.	Tampere		Kyllä		09.12.2020
172.	Kauttua		Kyllä		10.12.2020
173.	Helsinki		Kyllä		10.12.2020
174.	Turku		Kyllä		10.12.2020
175.	Eura		Kyllä		10.12.2020
176.	Eura		Kyllä		10.12.2020
177.	Kauttua		Kyllä		10.12.2020
178.	Eura		Kyllä		10.12.2020
179.	Hämeenlinna		Kyllä		10.12.2020
180.	Kauttua		Kyllä		10.12.2020
181.	honkilahti		Kyllä		10.12.2020
182.	Kauttua		Kyllä		10.12.2020
183.	Eura		Kyllä		10.12.2020
184.	Hämeenlinna		Kyllä		10.12.2020
185.	Helsinki		Kyllä	Kunnallisten viranhaltijoiden olisi syytä kuunnella kuntalaisia herkällä korvalla ympäristöasioissa. Pyhäjärven ympärillä on jo aivan riittävästi myyty rantoja yksityiseen omistukseen	10.12.2020
186.	Eura		Kyllä		10.12.2020
187.	Eura		Kyllä		10.12.2020

# Nimi	Paikkakunta	Sähköpostiosoite	Email confirmed	Kommentti	Lisätty
188	Akaa		Kyllä	Nykypäivänä mökkitonttien kaavoittaminen ei ole enää perusteltua mihinkään, koska mökkeilyinto hiipuu ja tulee hiipumaan. Jos kesämökin haluaa omistaa, niin vapaita kyllä löytyy muidenkin järvien rannoilta.	10.12.2020
189	Eura		Kyllä		10.12.2020
190	Eura		Kyllä		10.12.2020
191	Helsinki		Kyllä		10.12.2020
192	Eura		Kyllä		10.12.2020
193	Eura		Kyllä		10.12.2020
194	Raisio		Kyllä		10.12.2020
195	Eurajoki		Kyllä		10.12.2020
196	Eura		Kyllä		10.12.2020
197	Eura		Kyllä		10.12.2020
198	Mannila		Kyllä		10.12.2020
199	Eura		Kyllä		10.12.2020
200	Eura		Kyllä		10.12.2020
201	Eura		Kyllä		10.12.2020
202	Pöytyä		Kyllä		10.12.2020
203	Eura		Kyllä		10.12.2020
204	Rauma		Kyllä		10.12.2020
205	harjavalta		Kyllä		10.12.2020
206	Mannila		Kyllä		10.12.2020
207	Mannila		Kyllä		10.12.2020
208	Raum		Kyllä		10.12.2020
209	HÄMEENLINNA		Kyllä		10.12.2020
210	Turku		Kyllä		10.12.2020
211	Turku		Kyllä		10.12.2020
212	Turku		Kyllä		10.12.2020
213	Loimaa		Kyllä		10.12.2020
214	Honkilahti		Kyllä		11.12.2020
215	Hämeenlinna		Kyllä		11.12.2020
216	Rauma		Kyllä		11.12.2020

# Nimi	Paikkakunta	Sähköpostiosoite	Email confirmed	Kommentti	Lisätty
217.	Eura		Kyllä		11.12.2020
218.	Eura		Kyllä		11.12.2020
219.	Eura		Kyllä		11.12.2020
220.	Mietoinen		Ei		11.12.2020
221.	Turku		Ei		11.12.2020
222.	Forssa		Kyllä		11.12.2020
223.	Helsinki		Kyllä		11.12.2020
224.	Harjavalta		Ei	Pitää säilyttää luonnonmukainen olotila.	11.12.2020
225.	Ulvila		Ei		11.12.2020
226.	Loimaa		Ei		11.12.2020
227.	Kerava		Ei	Jos vaikka miettisitte jotain muuta aluetta mökkitonteiksi...	11.12.2020
228.	Honkilahti		Ei		11.12.2020
229.	Eura		Ei	Ei huvila tontteja vaan luonto	11.12.2020
230.	Eura		Ei		11.12.2020
231.	Oripää		Ei		11.12.2020
232.	EURA		Kyllä		11.12.2020
233.	Hinnerjoki		Ei		11.12.2020
234.	Eura		Kyllä	Miten käy lasten/nuorten leiritoiminnan??	11.12.2020
235.	Eura		Ei	Tämä sukupolvi ei saa mökittää kaikkia Pyhäjärvemme rantoja eikä myydä yhteistä arvo-omaisuutta.	11.12.2020
236.	Mannila		Kyllä		11.12.2020
237.	Tampere		Kyllä		11.12.2020
238.	Siuntio		Kyllä		11.12.2020
239.	Säkylä		Kyllä	Muutaman tontin myyminen on kuin pissaisi housuihinsa pakkasella; ensin vähän lämmittää ja sitten on entistä kovempi vilu.	11.12.2020
240.	Honkilahti		Kyllä		11.12.2020
241.	Eura		Kyllä		11.12.2020
242.	Eura		Kyllä		11.12.2020

# Nimi	Paikkakunta	Sähköpostiosoite	Email confirmed	Kommentti	Lisätty
243.	Eura		Kyllä		11.12.2020
244.	Eura		Kyllä		11.12.2020
245.	Kaustua		Kyllä		11.12.2020
246.	Mannila		Kyllä		11.12.2020
247.	Harjavalta		Kyllä		11.12.2020
248.	Salo		Kyllä	Muinaishistoriallisia hautoja sisältävää paikkaa ei pidä myydä.	11.12.2020
249.	Kaustua		Kyllä		11.12.2020
250.	Turku		Kyllä	Toivottavasti kuunnellaan Mannilalaisten mielipidettä, kaikilla ei ole varaa ostaa järvenranta tonttia.	11.12.2020
251.	Eura		Kyllä		11.12.2020
252.	Eura		Kyllä		11.12.2020
253.	aura		Kyllä		11.12.2020
254.	turku		Kyllä	kuunelkaa kyläläisiä	11.12.2020
255.	Lahti		Kyllä		11.12.2020
256.	Lahti		Kyllä		11.12.2020
257.	Eura		Kyllä		11.12.2020
258.	Paimio		Kyllä		11.12.2020
259.	Mannila		Kyllä	Vastustan kaavoitusta	11.12.2020
260.	Eura		Kyllä		11.12.2020
261.	Eura		Kyllä		11.12.2020
262.	Helsinki		Kyllä		11.12.2020
263.	Turku		Kyllä		11.12.2020
264.	Turku		Kyllä		11.12.2020
265.	Turku		Kyllä		11.12.2020
266.	Eura		Kyllä		11.12.2020
267.	Fort Lauderdale, Broward, Florida, USA		Kyllä		11.12.2020
268.	Kaarina		Kyllä		11.12.2020
269.	Kaustua		Kyllä	Todella hyvä ja tärkeä asia. Alue pitää ehdottomasti pitää rakentamattomana ja kansalaisten kaikkien käytettävissä.	11.12.2020

# Nimi	Paikkakunta	Sähköpostiosoite	Email confirmed	Kommentti	Lisätty
270.	Kauttua		Kyllä	Tämä alue on pidettävä rakentamattomana ja kaiken kansan käytettävissä. Viimeisiä luonnonvaraisia alueita Pyhäjärven rannalla.	11.12.2020
271.	Kirkkonummi		Kyllä	Kalliomaisemaa ei saa tuhota rakentamalla	11.12.2020
272.	Loimaa		Kyllä		11.12.2020
273.	Eura		Kyllä		11.12.2020
274.	Eurajoki		Kyllä		11.12.2020
275.	Honkilahti kk		Kyllä		11.12.2020
276.	Eura		Kyllä	Luontoa ei korjata, kun se kerran pilataan.	11.12.2020
277.	Turku		Kyllä		11.12.2020
278.	Turku		Kyllä		11.12.2020
279.	Kauttua		Kyllä		11.12.2020
280.	Eura		Kyllä		11.12.2020
281.	Eura		Kyllä		11.12.2020
282.	Eura		Kyllä		11.12.2020
283.	Eura		Kyllä		11.12.2020
284.	Turku		Kyllä	Olen saanut mahdollisuuden mökkeillä tällä seudulla, ja usean mökin omistajat ovat perheellisiä. Mikään ei ole yhtä tärkeää mökillä kuin oma rauha, tila ja maisemat, sekä muksuilla paikkoja temmeltää. Mikään taas ei tee mökistä epäviehättävämpää kuin etälähiön luominen luonnon keskelle. Sitä meistä moni lähteekin karkuun mökille.	11.12.2020
285.	Eura		Kyllä		11.12.2020
286.	Turku		Kyllä		11.12.2020
287.	Eura		Kyllä		11.12.2020
288.	Lempäälä		Kyllä		11.12.2020
289.	Eura		Kyllä		11.12.2020
290.	Eura		Kyllä		11.12.2020

# Nimi	Paikkakunta	Sähköpostiosoite	Email confirmed	Kommentti	Lisätty
291.	Eura		Kyllä		11.12.2020
292.	Eura		Kyllä		11.12.2020
293.	Kaustua		Kyllä		11.12.2020
294.	Eura		Kyllä		11.12.2020
295.	Eura		Kyllä		11.12.2020
296.	Pori		Kyllä		11.12.2020
297.	Eura		Kyllä		11.12.2020
298.	Hämeenlinna		Kyllä		11.12.2020
299.	Kangasala		Kyllä		11.12.2020
300.	Eura		Kyllä		11.12.2020
301.	Hinnerjoki		Kyllä		11.12.2020
302.	Eura		Kyllä		11.12.2020
303.	Eura		Kyllä		11.12.2020
304.	Eura		Kyllä		11.12.2020
305.	Eura		Kyllä		11.12.2020
306.	Eura		Kyllä		11.12.2020
307.	Honkilahti		Kyllä		11.12.2020
308.	Honkilahti		Kyllä		11.12.2020
309.	Eura		Kyllä		12.12.2020
310.	Eura		Kyllä		12.12.2020
311.	Eura		Kyllä		12.12.2020
312.	EURA		Kyllä		12.12.2020
313.	Eura		Kyllä		12.12.2020
314.	Kokemäki		Kyllä		12.12.2020
315.	Honkilahti		Kyllä		12.12.2020
316.	Eura		Kyllä		12.12.2020
317.	Kankaanpää		Kyllä		12.12.2020
318.	Honkilahti		Kyllä		12.12.2020
319.	Kaustua		Kyllä		12.12.2020
320.	Rauma		Kyllä		12.12.2020
321.	Eura		Kyllä		12.12.2020

# Nimi	Paikkakunta	Sähköpostiosoite	Email confirmed	Kommentti	Lisätty
322.	Kaustua		Kyllä		12.12.2020
323.	Turku		Kyllä		12.12.2020
324.	Mannila		Kyllä		12.12.2020
325.	Mannila		Kyllä		12.12.2020
326.	Eura		Kyllä		12.12.2020
327.	Turku		Kyllä		12.12.2020
328.	Naantali		Kyllä		12.12.2020
329.	Eura		Kyllä		12.12.2020
330.	Eura		Kyllä		12.12.2020
331.	Eura		Kyllä		12.12.2020
332.	Halikko as		Kyllä		12.12.2020
333.	Honkilahti		Kyllä		12.12.2020
334.	Kaustua		Kyllä		12.12.2020
335.	Eura		Kyllä		12.12.2020
336.	Eura		Kyllä		12.12.2020
337.	Eura		Kyllä	Kunnalla ei ole välitöntä tarvetta Mansikin rantojen myymiseen, joten unohtakaa koko juttu.	12.12.2020
338.	Säkylä		Kyllä		12.12.2020
339.	Säkylä		Kyllä		12.12.2020
340.	Eura		Kyllä	Miten on mahdollista että voidaan törkeästi ohittaa ELY-keskuksen ja Satakuntaliiton lausunnot? Se ei kunnan taloutta parantaisi mitenkään.	12.12.2020
341.	Mannila		Kyllä		12.12.2020
342.	Säkylä		Kyllä	Pyhäjärven rannoille pitää jättää myös rakentamattomia luontoalueita!	12.12.2020
343.	Eura		Ei		12.12.2020
344.	Eura		Kyllä		12.12.2020
345.	Eura		Kyllä		12.12.2020
346.	Mannila		Kyllä		12.12.2020
347.	Mannila		Kyllä		12.12.2020
348.	Eura		Kyllä		12.12.2020
349.	Mannila		Kyllä		12.12.2020

# Nimi	Paikkakunta	Sähköpostiosoite	Email confirmed	Kommentti	Lisätty
350.	Eura		Kyllä		12.12.2020
351.	kauttua		Kyllä		12.12.2020
352.	FARSTA		Kyllä		12.12.2020
353.	Loimaa		Kyllä		13.12.2020
354.	Seinäjoki		Kyllä		13.12.2020
355.	Mannila		Kyllä		13.12.2020
356.	Eura		Kyllä		13.12.2020
357.	Pori		Kyllä		13.12.2020
358.	Eura		Kyllä		13.12.2020
359.	Eura		Kyllä		13.12.2020
360.	Mannila		Kyllä		13.12.2020
361.	Turku		Kyllä		13.12.2020
362.	Turku		Kyllä		13.12.2020
363.	Eura		Kyllä	Mökkejä ja mökkitontteja on Pyhäjärven ympärillä riittämiin. Toivoisin, että alue voitaisiin jättää luonnonvaraiseksi.	13.12.2020
364.	Säkylä		Kyllä		13.12.2020
365.	Eura		Kyllä		13.12.2020
366.	Eura		Kyllä		14.12.2020
367.	Eura		Kyllä	Ei asuntontteja Mansikkiin !	14.12.2020
368.	Ulvila		Kyllä		14.12.2020
369.	Helsinki		Kyllä		14.12.2020
370.	Vantaa		Kyllä		14.12.2020
371.	Eura		Kyllä		14.12.2020
372.	TURKU/ Kauttua		Kyllä		14.12.2020
373.	Eura		Kyllä		14.12.2020
374.	Köyliö		Kyllä		14.12.2020
375.	Köyliö		Kyllä		14.12.2020
376.	Salo		Kyllä		14.12.2020
377.	Eura		Kyllä		14.12.2020

# Nimi	Paikkakunta	Sähköpostiosoite	Email confirmed	Kommentti	Lisätty
378.	Eura		Kyllä	Estettävä Mansikin kaavoittaminen Euran kunnassa. Euran kunta ei ajattele kuntalaistensa hyvinvointia! Kaavoittaa kaikki alueet, joista kuntalaiset voivat vapaasti nauttia! Erittäin lyhytnäköistä kunnallispolitiikkaa!	14.12.2020
379.	Raisio		Kyllä		14.12.2020
380.	Eura		Kyllä	Pitääkö kaikki tuhota rahankiilto silmissä ☹	14.12.2020
381.	Eura		Kyllä	Kaikkea ei pidä yksityistää kun läheskään kaikilla ole mahdollisuutta omaan rantaan/mökkiin niin pidän tärkeänä että taloutta ei korjata pienen ihmisen riistämällä. Kunnan talus ei parane tällaisilla suunnitelmilla joihin täytyy jättää tuleville sukupolville.	14.12.2020
382.	Tuiskula		Kyllä		14.12.2020
383.	Kauttua		Kyllä		14.12.2020
384.	Eura		Kyllä		14.12.2020
385.	Honkilahti		Kyllä		14.12.2020
386.	HONKILAHTI		Kyllä		14.12.2020
387.	Eura		Kyllä		14.12.2020
388.	Espoo		Kyllä		14.12.2020
389.	Säkylä		Kyllä		14.12.2020
390.	Eura		Kyllä		14.12.2020
391.	Eura		Kyllä		15.12.2020
392.	Eura		Kyllä		15.12.2020
393.	Eura		Kyllä		15.12.2020
394.	Eura		Kyllä		15.12.2020
395.	Eurs		Kyllä		15.12.2020
396.	MANNILA		Kyllä		15.12.2020
397.	Kauttua		Kyllä		15.12.2020
398.	Kauttua		Kyllä	Rantakalastuspaikat muutenkin kortilla.	15.12.2020


# Nimi	Paikkakunta	Sähköpostiosoite	Email confirmed	Kommentti	Lisätty
399.	PANELIA		Kyllä		15.12.2020
400.	Mannila		Kyllä		15.12.2020
401.	Nokia		Kyllä		15.12.2020
402.	Kauttua		Kyllä		15.12.2020
403.	Pöytyä		Kyllä		15.12.2020
404.	HAROLA		Kyllä		15.12.2020
405.	Honkilahti		Kyllä		15.12.2020
406.	SAUVO		Kyllä		15.12.2020
407.	Eura		Kyllä		15.12.2020
408.	Eura		Kyllä		15.12.2020
409.	Eura		Kyllä		15.12.2020
410.	Rauma		Kyllä		15.12.2020
411.	Rauma		Kyllä		15.12.2020
412.	Helsinki		Kyllä		15.12.2020
413.	Virttaa		Kyllä	Ainutlaatuinen luontokohde ei ole millään rahalla myytävissä eikä koskaan korvattavissa. Täysin käsittämätön ajatus lyödä paikka lihoiksi hetkellisen hyödyn tavoittelua varten.	15.12.2020
414.	Mannila		Kyllä		15.12.2020
415.	Loimaa		Kyllä		15.12.2020
416.	Eura		Kyllä		15.12.2020
417.	Turku		Kyllä		16.12.2020
418.	Kauttua		Kyllä		16.12.2020
419.	Eura		Kyllä		16.12.2020
420.	Säkylä		Kyllä		16.12.2020
421.	Säkylä		Kyllä		16.12.2020
422.	Kauttua		Kyllä		16.12.2020
423.	Helsinki		Kyllä		16.12.2020
424.	Eura		Kyllä		16.12.2020
425.	EURA		Kyllä		16.12.2020
426.	Turku		Kyllä		16.12.2020
427.	Eura		Kyllä		16.12.2020
428.	Eura		Kyllä		16.12.2020

# Nimi	Paikkakunta	Sähköpostiosoite	Email confirmed	Kommentti	Lisätty
429.	Eura		Kyllä	Mikäs mahtaa olla henkilöstö tilanne tällä hetkellä verraten ennen kunna yt-neuvotteluita?	16.12.2020
430.	Turajärvi		Kyllä		16.12.2020
431.	Eura		Kyllä		16.12.2020
432.	Säkylä		Kyllä		16.12.2020
433.	Kaustua		Kyllä		16.12.2020
434.	Yläne (Pöytyä)		Kyllä	Yksimielisesti näyttää päätetyn, että Mansikin rantaviivasta ronskisti puolet päästetään yksityisomistukseen Pyhäjärven Natura-alueella. Akkolanmäen komeimmat rantakalliot poistuvat yleisestä käytöstä. Onko tämä todella tarpeen? Ei kuntien talous tulevina vuosina näytä hyvältä juuri missään, mutta tällainen "hetken huuma" ei sitä Euran osalta todellakaan kestävästi auta.	16.12.2020
435.	Eura		Kyllä		16.12.2020
436.	Eura		Kyllä		16.12.2020
437.	Iittala		Kyllä	Kaavoittaminen on taloudellisesti tarpeeton ja merkityksetön. Maisemallisesti ja luonnon puolesta säilyttäminen olisi arvokasta.	16.12.2020
438.	Eura		Kyllä		16.12.2020
439.	Eura		Kyllä		16.12.2020
440.	Eura		Kyllä		16.12.2020
441.	Århus		Kyllä		16.12.2020
442.	Eura		Kyllä		16.12.2020
443.	Eura		Kyllä		16.12.2020
444.	Eura		Kyllä		16.12.2020
445.	Turku		Kyllä		16.12.2020
446.	Uusikaupunko		Kyllä		16.12.2020
447.	Eura		Kyllä		16.12.2020
448.	Uusikaupunki		Kyllä		16.12.2020

# Nimi	Paikkakunta	Sähköpostiosoite	Email confirmed	Kommentti	Lisätty
449.	Uusikaupunki		Kyllä		16.12.2020
450.	Kalanti		Kyllä		16.12.2020
451.	Helsinki		Kyllä	Näihin rantoihin liittyy niin paljon muistoja, että tämä olisi pyhäinhäväistys	16.12.2020
452.	Uusikaupunki		Kyllä		16.12.2020
453.	Eura		Kyllä		16.12.2020
454.	Eura		Kyllä		16.12.2020
455.	Eura		Kyllä		16.12.2020
456.	Espoo		Kyllä		17.12.2020
457.	Eura		Kyllä		17.12.2020
458.	Säkylä		Kyllä		17.12.2020
459.	Turku		Kyllä		17.12.2020
460.	Hämeenlinna		Kyllä	Älkää pilatko aluetta rakentamalla sinne (lisää) mökkejä.	17.12.2020
461.	Paimio		Kyllä		17.12.2020
462.	Eura		Kyllä		17.12.2020
463.	Laitila		Kyllä		17.12.2020
464.	Kauttua		Kyllä		17.12.2020
465.	Eura		Kyllä		17.12.2020
466.	Eura		Kyllä		17.12.2020
467.	Eura		Kyllä		17.12.2020
468.	Mynämäki		Kyllä	Tämä koko Mansikin alue pitää ehdottomasti säilyttää julkisessa omistuksessa, niin että kaikilla on vapaa pääsy nauttimaan alueen luonnosta ja kulttuuriperinnöstä. On erittäin tärkeää, että tällaiset ainutlaatuiset alueet säilytetään kaikkien perintönä. Yksityistäminen olisi suorastaan häpeällistä ja valtava menetys kaikille.	17.12.2020
469.	Eura		Kyllä		17.12.2020
470.	Honkilahti		Kyllä		17.12.2020
471.	Espoo		Kyllä		17.12.2020
472.	Eura		Kyllä	Säästetään kappale Pyhäjärven rantaa.	17.12.2020
473.	Eura		Kyllä		17.12.2020

# Nimi	Paikkakunta	Sähköpostiosoite	Email confirmed	Kommentti	Lisätty
474.	Eura		Kyllä		17.12.2020
475.	Eura		Kyllä	Aivan loppuun asti ajateltua toimintaa...muttei yllättävää.	17.12.2020
476.	Eura		Kyllä	Ei sillä mennä pitkälle, kun myydään omaisuutta ja mitään näkyväistä ei jää jäljelle eli hetken kuluttua ei ole mitään.	17.12.2020
477.	Eura		Kyllä		17.12.2020
478.	Turku		Kyllä	Euran kunnan saareke josta avautuu koko Euran pää horisontti, säilytettävä ja pidettävä kokonaisuutena ilman naapurihäiriöitä. Raha ja kulu rakenteeseen arvoisensa.	17.12.2020
479.	Eura		Kyllä		17.12.2020
480.	Eura		Kyllä		17.12.2020
481.	Eura		Kyllä		17.12.2020
482.	Helsinki		Kyllä		17.12.2020
483.	Eura		Kyllä		17.12.2020
484.	Eura		Kyllä		18.12.2020
485.	Eura		Kyllä		18.12.2020
486.	Uusikaupunki		Kyllä		18.12.2020
487.	Eura		Kyllä		18.12.2020
488.	Helsinki		Kyllä		18.12.2020
489.	Eura		Kyllä		18.12.2020
490.	Mannila		Kyllä		18.12.2020
491.	Eura		Kyllä		18.12.2020
492.	Harjavalta		Kyllä		18.12.2020
493.	Eura		Kyllä		18.12.2020
494.	Turku		Kyllä	Upea luontokohde, joka ansaitsee olla kaikille avoin.	18.12.2020
495.	Helsinki		Kyllä	On tärkeää, että näin hienoon luontokohteeseen on kaikilla vapaa pääsy.	18.12.2020
496.	Helsinki		Kyllä		18.12.2020
497.	Helsinki		Kyllä		18.12.2020

# Nimi	Paikkakunta	Sähköpostiosoite	Email confirmed	Kommentti	Lisätty
498.	Turku		Kyllä		18.12.2020
499.	Turku		Kyllä		18.12.2020
500.	Laitila		Kyllä		19.12.2020
501.	Eura		Kyllä		19.12.2020
502.	Eura		Kyllä		19.12.2020
503.	Eura		Kyllä	Mansikin aluetta Eurassa ei tule kaavoittaa asunnoille alueen ainutlaatuisen luonnon ja maiseman tähden.	19.12.2020
504.	Turku		Kyllä		19.12.2020
505.	KAUTTUA		Kyllä		19.12.2020
506.	Eura		Kyllä		19.12.2020
507.	Eura		Kyllä		19.12.2020
508.	Eura		Kyllä		19.12.2020
509.	Forssa		Kyllä		20.12.2020
510.	Kauttua		Kyllä		20.12.2020
511.	Eura		Kyllä		20.12.2020
512.	Kaarina		Kyllä		20.12.2020
513.	Eura		Kyllä		20.12.2020
514.	Porvoo		Kyllä	Pyhäjärven rannoilla on jo runsaasti mökkitontteja. Täyteen tontittaminen vähentää alueen ja kunnan houkuttelevuutta.	20.12.2020
515.	Eura		Kyllä		20.12.2020
516.	EURA		Kyllä		20.12.2020
517.	Eura		Kyllä	Älkää tuhotko näitä kallioita!	20.12.2020
518.	Uusikaupunki		Kyllä		20.12.2020
519.	Lohja		Kyllä		20.12.2020
520.	Turku		Kyllä		21.12.2020
521.	Honkilahti		Kyllä		21.12.2020
522.	Turku		Kyllä		21.12.2020
523.	Eura		Kyllä		21.12.2020
524.	Lahti		Kyllä		21.12.2020
525.	Eura		Kyllä		21.12.2020
526.	Espoo		Kyllä		21.12.2020

# Nimi	Paikkakunta	Sähköpostiosoite	Email confirmed	Kommentti	Lisätty
527.	Turku		Kyllä		21.12.2020
528.	Eura		Kyllä		21.12.2020
529.	Eura		Kyllä	Mansikka on kuntalaisten 	21.12.2020
530.	Säkylä		Kyllä		21.12.2020
531.	Eura		Kyllä		21.12.2020
532.	Eura		Kyllä		21.12.2020
533.	Eura		Kyllä	Kuntalaisille arvokas käyttöpaikka, ei missään nimessä kuulu kaavoittaa tonttimaaksi.	21.12.2020
534.	Säkylä		Kyllä		21.12.2020
535.	Säkylä		Kyllä	Mansikin alue kuuluu kaikkien nautittavaksi,ei antamaan hetken tekohengitystä kunnalle,eikä silmäätekevien mökkitonteiksi!!	21.12.2020
536.	Eura		Kyllä		21.12.2020
537.	Eura		Kyllä		21.12.2020
538.	Eura		Kyllä		21.12.2020
539.	Punkalaidun		Kyllä		21.12.2020
540.	Honkilahti		Kyllä		21.12.2020
541.	Eura		Kyllä		21.12.2020
542.	Uusikaupunki		Kyllä		21.12.2020
543.	Panelia		Kyllä		21.12.2020
544.	Turku		Kyllä		21.12.2020
545.	Turku		Kyllä		21.12.2020
546.	Ulvila		Kyllä		21.12.2020
547.	Kauttua		Kyllä	Ei mittään järkee!	21.12.2020
548.	Eura		Kyllä		21.12.2020
549.	Kauttua		Kyllä		21.12.2020
550.	Eura		Kyllä		21.12.2020
551.	Säkylä		Kyllä		21.12.2020
552.	aura		Kyllä		21.12.2020

# Nimi	Paikkakunta	Sähköpostiosoite	Email confirmed	Kommentti	Lisätty
553.	Eura		Kyllä		21.12.2020
554.	Raisio		Kyllä		21.12.2020
555.	Eura		Kyllä		21.12.2020
556.	Nakkila		Kyllä		21.12.2020
557.	Rauma		Kyllä		21.12.2020
558.	Eura		Kyllä		21.12.2020
559.	Ulvila		Kyllä		21.12.2020
560.	Loimaa		Kyllä		21.12.2020
561.	Espoo		Kyllä		21.12.2020
562.	KAUTTUA		Kyllä		21.12.2020
563.	Tampere		Kyllä		21.12.2020
564.	Eura		Kyllä		21.12.2020
565.	Eura		Kyllä		21.12.2020
566.	Helsinki		Kyllä		22.12.2020
567.	Pori		Kyllä		22.12.2020
568.	Turku		Kyllä	Itse euralaisena tämä on ikävää kuultavaa, että tuollainen paikka yksityistettäisiin. Upea ja ainutlaatuinen paikka, eikä mökkitontteja todella ole mahdollista kaavoittaa muualle?	22.12.2020
569.	Kaarina		Kyllä		22.12.2020
570.	Uusikaupunki		Kyllä		22.12.2020
571.	Eura		Kyllä		22.12.2020
572.	Tampere		Kyllä		22.12.2020
573.	Eura		Kyllä		22.12.2020
574.	Eura		Kyllä		22.12.2020
575.	Eura		Kyllä		22.12.2020
576.	Säkylä		Kyllä		22.12.2020
577.	Eura		Kyllä		22.12.2020
578.	Vantaa		Kyllä		22.12.2020
579.	Eura		Kyllä		22.12.2020
580.	Eura		Kyllä		23.12.2020
581.	Eura		Kyllä		23.12.2020
582.	Naantali		Kyllä		23.12.2020

# Nimi	Paikkakunta	Sähköpostiosoite	Email confirmed	Kommentti	Lisätty
583.	Turku		Kyllä		23.12.2020
584.	Eura		Kyllä	Hanketta vastustamme!	23.12.2020
585.	Eura		Kyllä		23.12.2020
586.	Eura		Kyllä		23.12.2020
587.	Eura		Kyllä		23.12.2020
588.	Yläne		Kyllä	Jättäkää kalliit rauhaan	24.12.2020
589.	Rauma		Kyllä		24.12.2020
590.	Säkylä		Kyllä		25.12.2020
591.	Turku		Kyllä		25.12.2020
592.	Turku		Kyllä		25.12.2020
593.	Helsinki		Kyllä		25.12.2020
594.	Jokioinen		Kyllä		28.12.2020
595.	Eura		Kyllä		28.12.2020
596.	SÄKYLÄ		Kyllä		29.12.2020
597.	Harola		Kyllä		29.12.2020
598.	Eura		Kyllä		29.12.2020
599.	Eura		Kyllä		30.12.2020
600.	Eura		Kyllä		30.12.2020
601.	Eura		Kyllä		30.12.2020
602.	Eura		Kyllä	Mansikki on itselle todella tärkeä paikka lapsuudesta asti, älkää tuhotko sitä!!	30.12.2020
603.	Säkylä/Mannila		Kyllä		30.12.2020
604.	Eura		Kyllä		30.12.2020
605.	Panelia		Kyllä		30.12.2020

# Nimi	Paikkakunta	Sähköpostiosoite	Email confirmed	Kommentti	Lisätty
606.	Helsinki		Kyllä	Mansikin ainutlaatuiset, luonnoltaan merelliset rannat ovat luonto- ja virkistysvoiltaan Pyhäjärven asukkaille, lomalaisille ja matkailijoille ainutlaatuisia. Olen yli 50 vuotta tullut joka vuosi viettämään kesää Pyhäjärvelle Helsingistä. Toivottavasti päättäjät ymmärtävät että järveä on kehitettävä nykyisten asukkaiden ehdoilla. Heidän joilla on siteet paikkakuntaan.	30.12.2020
607.	aura		Kyllä		30.12.2020
608.	Hyvinkää		Kyllä	Pyhäjärvi on hieno järvi, maakunta huomioon ottaen suhteellisen luonnonmukaisena säilynyt.	30.12.2020
609.	Säkylä		Kyllä		30.12.2020
610.	Pori		Kyllä		30.12.2020
611.	Eura		Kyllä		30.12.2020
612.	Eura		Kyllä		30.12.2020
613.	Uusikaupunki		Kyllä		30.12.2020
614.	Säkylä		Kyllä		30.12.2020
615.	Sarvvik		Kyllä		30.12.2020
616.	Kaustua		Kyllä		30.12.2020
617.	Eura		Kyllä		30.12.2020
618.	Jyväskylä		Kyllä		30.12.2020
619.	Eura		Kyllä		30.12.2020
620.	Rauma		Kyllä		30.12.2020

# Nimi	Paikkakunta	Sähköpostiosoite	Email confirmed	Kommentti	Lisätty
621.	Helsinki		Kyllä	Euran vetovoimaa sekä vierailijoille että asukkaiksi haluaville lisää arvokas, saavutettava luontokohde ei yksityistetyt rannat. Voitte tehdä alueen avulla hyvää brändityötä. Älkää olko hulluja ja pilkkoko rantatonteiksi. Nykyihmiset ajattelevat arvoillaan. Asenneilmasto on koronan jälkeen muuttunut luontoa arvostavaksi. Moderni fiksu kunta ei luovu luontoarvoistaan lyhyen ajan voittojen maksimoimiseksi.	30.12.2020
622.	Rauma		Kyllä	Nyt järki päähän.	30.12.2020
623.	Eura		Kyllä		30.12.2020
624.	Kaustua		Kyllä		30.12.2020
625.	Lieto		Kyllä		30.12.2020
626.	Eura		Kyllä		30.12.2020
627.	Eura		Kyllä		30.12.2020
628.	Eura		Kyllä		30.12.2020
629.	Eura		Kyllä		30.12.2020
630.	Säkylä		Kyllä		30.12.2020
631.	Eura		Kyllä		30.12.2020
632.	KÖYLIÖ		Kyllä	Kunnanisien ja muiden porojen mökkitonteiksi parhaat paikat! Ei hyvä!	30.12.2020
633.	Eura		Kyllä		30.12.2020
634.	Pori		Kyllä		30.12.2020
635.	Säkylä		Kyllä		30.12.2020
636.	Honkilahti		Kyllä		30.12.2020
637.	Säkylä		Kyllä		30.12.2020
638.	Tuiskula		Kyllä		30.12.2020

# Nimi	Paikkakunta	Sähköpostiosoite	Email confirmed	Kommentti	Lisätty
639.	Säkylä		Kyllä	Viimeiset vapaat rannat pitää säilyttää myös tuleville polville. Pyhäjärven rannoilla ei todellakaan ole enää vapaita retkeilypaikkoja. Ei kaikkia arvoja pidä laskea rahassa lyhytnäköisesti. Suojellaan viimeisiä luonnonmetsiäkin, myös rantoja pitää jättää suojeluun, edes vähän.	30.12.2020
640.	Eura		Kyllä		30.12.2020
641.	Oulu		Kyllä		30.12.2020
642.	Eura		Kyllä	Kaunis kallioalue tulisi säilyttää kaavoittamattomana.	30.12.2020
643.	Eurajoki		Kyllä		30.12.2020
644.	Harjavalta		Kyllä		30.12.2020
645.	Turku		Kyllä		30.12.2020
646.	Riihimäki		Kyllä		30.12.2020
647.	Rura		Kyllä		30.12.2020
648.	Kauttua		Kyllä		30.12.2020
649.	Eura		Kyllä		30.12.2020
650.	Hinnerjoki		Kyllä		30.12.2020
651.	Eura		Kyllä		30.12.2020
652.	Eura		Kyllä		30.12.2020
653.	Espoo		Kyllä		30.12.2020
654.	Manchester, ME		Kyllä		30.12.2020
655.	Nakkila		Kyllä		30.12.2020
656.	Rauma		Kyllä		30.12.2020

# Nimi	Paikkakunta	Sähköpostiosoite	Email confirmed	Kommentti	Lisätty
657	Keminmaa		Kyllä	Missä teidän järki on??? Kaikkia Suomen kauniita alueita ei tarvitse eikä saa myydä rahan himossa rikkaille! Suomi on meidän kaikkien maa ja meillä pitäisi olla oikeus suomalaisina saada nauttia vapaasti maamme lukuisista kauniista maisemista yhdessä! Rahanahneilla ihmisillä ei ole ymmärrystä tähän... Eikä myöskään tulevien rikkaiden mökinomistajilla. Viette tavallisilta kansalaisilta oikeuden retkeillä, oleilla ja vaeltaa kotimaamme kauncimpiin maisemiin vain sen takia että kaavoitatte noita alueita rahanhimoissanne mökkialueiksi! Järki päähän viimeistään nyt asian kanssa jos sitä järkeä ei entuudestaan ole olemassa! Hävettää rahanahneet ihmiset joille mikään ei riitä!	30.12.2020
658.	Naantali		Kyllä		30.12.2020
659.	Eura		Kyllä		30.12.2020
660.	Kauttua		Kyllä		30.12.2020
661.	Eura		Kyllä		30.12.2020
662.	Harjavalta		Kyllä	Paikka on upea kunnan leireille!	30.12.2020
663.	Helsinki		Kyllä		30.12.2020
664.	Eura		Kyllä		30.12.2020
665.	Mannila		Kyllä		30.12.2020
666.	Eura		Kyllä	Ei myydä	30.12.2020
667.	Eura		Kyllä		30.12.2020
668.	Rauma		Kyllä		30.12.2020
669.	Eura		Kyllä		30.12.2020
670.	Eura		Kyllä		31.12.2020
671.	Posio		Kyllä	Suojeltava, EI mökkitonteille	31.12.2020

# Nimi	Paikkakunta	Sähköpostiosoite	Email confirmed	Kommentti	Lisätty
672	Eura		Kyllä		31.12.2020
673	Eura		Kyllä	järki mukaan	31.12.2020
674	Eura		Kyllä		31.12.2020
675	Kiukainen		Kyllä		31.12.2020
676	Inkoo		Kyllä		31.12.2020
677	Kauttua		Kyllä		31.12.2020
678	Nystad		Kyllä		31.12.2020
679	Eura		Kyllä		31.12.2020
680	Kokemäki		Kyllä		31.12.2020
681	Nadtola		Kyllä	Vierailija alueella	01.01.2021
682	Eura		Kyllä		01.01.2021
683	Ylämaa		Kyllä		01.01.2021
684	LAITILA		Kyllä		01.01.2021
685	00720 helsinki		Kyllä		01.01.2021
686	Kokemäki		Kyllä		01.01.2021
687	Eura		Kyllä	Ei tule riittävästi rahaa ja kuntalaisilla pitää olla yhteisiä paikkoja!	01.01.2021
688	Ivalo		Kyllä		01.01.2021
689	Oulu		Kyllä		02.01.2021
690	HYVINKÄÄ		Kyllä		02.01.2021
691	Köyliö		Kyllä		02.01.2021
692	Harjavalta		Kyllä		02.01.2021
693	Rauma		Kyllä		03.01.2021
694	Rauma		Kyllä		03.01.2021
695	Eura		Kyllä		03.01.2021
696	27510		Kyllä		03.01.2021
697	Kiukainen		Kyllä		03.01.2021
698	Säkylä		Kyllä		03.01.2021
699	Pudasjärvi		Kyllä		04.01.2021
700	Eura		Kyllä		04.01.2021
701	Tampere		Kyllä		04.01.2021
702	Eura		Kyllä		04.01.2021

# Nimi	Paikkakunta	Sähköpostiosoite	Email confirmed	Kommentti	Lisätty
703.	Ilmajoki		Kyllä		04.01.2021
704.	Eura		Kyllä		04.01.2021
705.	Eura		Kyllä		04.01.2021
706.	Eurajoki		Kyllä		04.01.2021
707.	Kiukainen		Kyllä	Jätetään alue kaikkien virkistysalueeksi ja kunnostetaan sinne kävelyreittejä. Tehkää ekologinen teko, ei enää mökkejä rantojen läheisyyteen.	04.01.2021
708.	Eurajoki		Kyllä		04.01.2021
709.	Eura		Kyllä		04.01.2021
710.	honkilahti		Ei		04.01.2021
711.	Kauttua		Kyllä		04.01.2021
712.	KAUTTUA		Kyllä		04.01.2021
713.	KAUTTUA		Kyllä		04.01.2021
714.	Eura		Kyllä		05.01.2021
715.	Helsinki		Kyllä		05.01.2021
716.	Eura		Kyllä		05.01.2021
717.	Kontiolahti		Kyllä		05.01.2021
718.	Harjavalta		Kyllä		06.01.2021
719.	Pori		Kyllä		06.01.2021
720.	Yläne		Kyllä	Kaikkea tyhmää siellä keksitään. Lopettakaa.	06.01.2021
721.	Eura		Kyllä		07.01.2021
722.	Kauttua		Kyllä		07.01.2021
723.	Eura		Kyllä		08.01.2021
724.	Eura		Kyllä		09.01.2021
725.	Honkilahti		Kyllä		10.01.2021
726.	Kauttua		Kyllä		10.01.2021
727.	Turku		Kyllä		10.01.2021
728.	Turku		Kyllä		10.01.2021

# Nimi	Paikkakunta	Sähköpostiosoite	Email confirmed	Kommentti	Lisätty
729.	Helsinki (loma-asunto eurassa)		Kyllä	Pyhäjärvi on jo erittäin tiheään rakennettu. Siitä huolimatta erityisesti Mannilan seudulla on vain vähän yleisessä käytössä olevia, hyväkuntoisia virkistyspaikkoja. Ymmärrän, että kunnan on vaikea löytää varoja alueen kehittämiseen. Toivoisin, että kaavamuutosta ei tehdä. Mutta vähintään, jos kaavoitukselle on pakottava paine, että tonttien myynnistä saatavat tuotot kohdistettaisiin alueen kehittämiseen.	10.01.2021
730.	Eura		Kyllä	Säilyttäkää kaunis paikka tuleville sukupolville.	11.01.2021
731.	Helsinki		Kyllä		12.01.2021
732.	Eura		Kyllä		12.01.2021
733.	Kiukainen		Kyllä		12.01.2021
734.	Rauma		Kyllä		12.01.2021
735.	Eura		Kyllä		13.01.2021
736.	Kyrö		Kyllä		13.01.2021
737.	Mannila		Kyllä		14.01.2021
738.	Honkilahti		Kyllä		14.01.2021
739.	Honkilahti		Kyllä		14.01.2021
740.	Eura		Kyllä		16.01.2021
741.	Eura		Kyllä		18.01.2021
742.	Pori		Kyllä		18.01.2021
743.	Säkylä		Kyllä		18.01.2021
744.	Pori		Kyllä		18.01.2021
745.	Säkylä		Kyllä		18.01.2021
746.	Eurajoki		Kyllä		18.01.2021
747.	Eura		Kyllä		18.01.2021
748.	Ulvila		Kyllä	Harvinaisen kaunis alue kansalaisten virkistyskäyttöön.	18.01.2021
749.	Pori		Kyllä		18.01.2021

# Nimi	Paikkakunta	Sähköpostiosoite	Email confirmed	Kommentti	Lisätty
750	Eura		Kyllä		18.01.2021
751	Turku		Kyllä	Ei missään nimessä saa rakentaa viimeisiä kalliorantoja. Mökkejä ihan liikaa jo nyt.	18.01.2021
752	Eura		Kyllä		18.01.2021
753	Eura		Kyllä		19.01.2021
754	Pori		Kyllä		19.01.2021
755	Pori		Kyllä		19.01.2021
756	Rauma		Kyllä		19.01.2021
757	Vasarainen		Kyllä		22.01.2021
758	Espoo		Kyllä		22.01.2021
759	Espoo		Kyllä		22.01.2021
760	Uusikaupunki		Kyllä		22.01.2021
761	Eura		Kyllä		22.01.2021
762	Kauttua		Kyllä	Järki on sallittua.	22.01.2021
763	Eura		Kyllä		22.01.2021
764	Turku		Kyllä		22.01.2021
765	Panelia		Kyllä		23.01.2021
766	Eura		Kyllä		23.01.2021
767	Eura		Kyllä		23.01.2021
768	Kauttua		Kyllä		23.01.2021
769	Huittinen		Kyllä		23.01.2021
770	Eura		Kyllä	Nyt jo kaikki rannat täynnä mökkejä, joitain alueita täytyy jättää yleiseen käyttöön.	23.01.2021
771	Kiukainen		Kyllä	Nyt järki käteen päättäjät viimeisiä luonnontilassa olevia upeita nähtävyyksiä pyhäjärvellä	24.01.2021
772	Eura		Kyllä		24.01.2021
773	Tampere		Kyllä		24.01.2021
774	Eura		Kyllä		24.01.2021
775	Kauttua		Kyllä		24.01.2021
776	Eura		Kyllä		24.01.2021

# Nimi	Paikkakunta	Sähköpostiosoite	Email confirmed	Kommentti	Lisätty
777.	Oulu		Kyllä	Ei enää rasiteta enempää Pyhäjärven kauniita rantamaisemia lisäämällä rantojen loma-asuntokäyttöä, samalla lisätään myös Pyhäjärven vesialueen jätekuormitusta, joten rantakaavoille ehdoto EI !	24.01.2021
778.	EURA		Kyllä		24.01.2021
779.	Eura		Kyllä		24.01.2021
780.	Eura		Kyllä		24.01.2021
781.	Turku		Kyllä		24.01.2021
782.	Jyväskylä		Kyllä		25.01.2021
783.	Eura		Kyllä		25.01.2021
784.	Eura		Kyllä		25.01.2021
785.	Turku		Kyllä		25.01.2021
786.	Eura		Kyllä		26.01.2021
787.	Eura		Kyllä		26.01.2021
788.	Eura		Kyllä		26.01.2021
789.	Kauttua		Kyllä		26.01.2021
790.	EURA		Kyllä		26.01.2021
791.	Eura		Kyllä		26.01.2021
792.	Eura		Kyllä		26.01.2021
793.	Kiukainen		Kyllä		26.01.2021
794.	Kiukainen		Kyllä	Järjen käyttöä ja kunnan ääreisosien kunnioittamista ja huolenpitoa ja vastuuta Euran päättäjiltä kaivataan!	27.01.2021
795.	Harjavalta		Kyllä	Miettikää järjellä saatana mitä olette menossa tekemään ei idiootti tarvitse olla	27.01.2021
796.	Kauttua		Kyllä		27.01.2021
797.	Eura		Kyllä		28.01.2021
798.	Pori		Kyllä		28.01.2021
799.	Kauttua		Kyllä		28.01.2021
800.	Hinnerjoki		Kyllä		29.01.2021
801.	Kauttua		Kyllä		29.01.2021

# Nimi	Paikkakunta	Sähköpostiosoite	Email confirmed	Kommentti	Lisätty
802.	Vihti		Kyllä		30.01.2021
803.	Pori		Kyllä	Onko pakko pilata hyvä ulkoilu alue	01.02.2021
804.	Helsinki		Kyllä		01.02.2021
805.	Eura		Kyllä		02.02.2021
806.	Helsinki		Kyllä		04.02.2021
807.	Eura		Ei		11.02.2021
808.	Säkylä		Kyllä	Eri medioista asiaa seuranneena on tuo Euran päättäjien ja viranhaltijoiden toiminta harvinaisen tyyneää ja välinpitämätöntä. Kuntalaisia ei tässä asiassa taideta juuri kuunnella.	13.02.2021
809.	Eura		Kyllä		13.02.2021

WWW.ADRESSIT.COM –

Mansikin alueen kaavoittaminen mökkitonteiksi estettävä

Euran kunta on esitellyt ehdotuksen Pyhäjärven rannalla sijaitsevan Mansikin alueen rantakaavan muuttamisesta (Kunnanhallitus pöytäkirja 23.11.2020/pykälä 337).

Muutoksessa esitetään alueen pohjoisosa, eli Hämeenlinnan kallioiden alue muutettavaksi yksityisiksi rantatonteiksi.

Tämä tuhoaisi ainoalaatuisen rakentamattomana säilyneen kallioalueen, ja estäisi lopullisesti pääsyn upealle näköalapaikalle.

Mansikin alue on ainoalaatuinen julkisessa omistuksessa säilynyt alue Pyhäjärven rannalla, jolla on suuria luonnon- ja kulttuuriarvoja. Se on ainoa merkittävä rakentamattomana säilynyt kallioranta Pyhäjärven rannalla, joka on julkisessa omistuksessa ja jonne kaikilla on vapaa pääsy.

Vastustamme ehdottomasti alueen osittaistakin yksityistämistä, ja vaadimme, että Euran kunta palauttaa kaavaehdotuksen takaisin valmisteluun, jossa siitä poistetaan kaikki suunnitelmat uusien rantatonttien perustamisesta ja lisärakentamisen sallimisesta alueen pohjoispäähän.

Pyydämme allekirjoitustasi asian tukemiseksi!

Pro Mansikki-ryhmän puolesta:

**Voit täyttää nimesi adressiin osoitteessa
adressit.com ja etsiä sieltä nimellä**

Mansikin alueen kaavoittaminen mökkitonteiksi estettävä

tai paperilista löytyy myös

Kiitos tuestasi, sitä me kaikki tarvitsemme nyt!

Mansikin alueen kaavoittaminen mökkitonteiksi estettävä 2

NIMI	PÄIVÄMÄÄRÄ	KOTIPAIKKA	ALLEKIRJOITUS
	14.12.20	MANNILA	
	- " -	- " -	
	- " -	- " -	
	- " -	- " -	
	- " -	- " -	
	~ - " -	- " -	
	16.12.20	"	
	"	"	
	11	11	
	11	11	
	"	"	
	"	Uusijohu	
	19.12-20	Mannila	
	22.12-20	Mestilä	
	22.12-20	EUVA	
	25.12-20	EUVA	
	22.12.20	EUVA	
	- " -	"	
	EN - " -	"	
	24.12.-20	TURKU	
	24.12.20	"	
NIMI	PÄIVÄMÄÄRÄ	KOTIPAIKKA	ALLEKIRJOITUS

Mansikin alueen kaavoittaminen mökkitonteiksi estettävä 3

	30.12.20	MANNIKA	
	12.01.21	-	
	12.01.21	KURA	
	ei 13.01.21	MANNIK	
NIMI	PÄIVÄMÄÄRÄ	KOTIPAikka	ALLEKIRJOITUS