

Ristikari

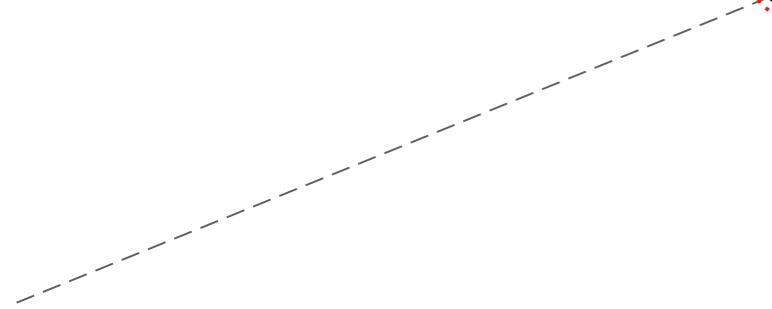
Ristikari

506:1494

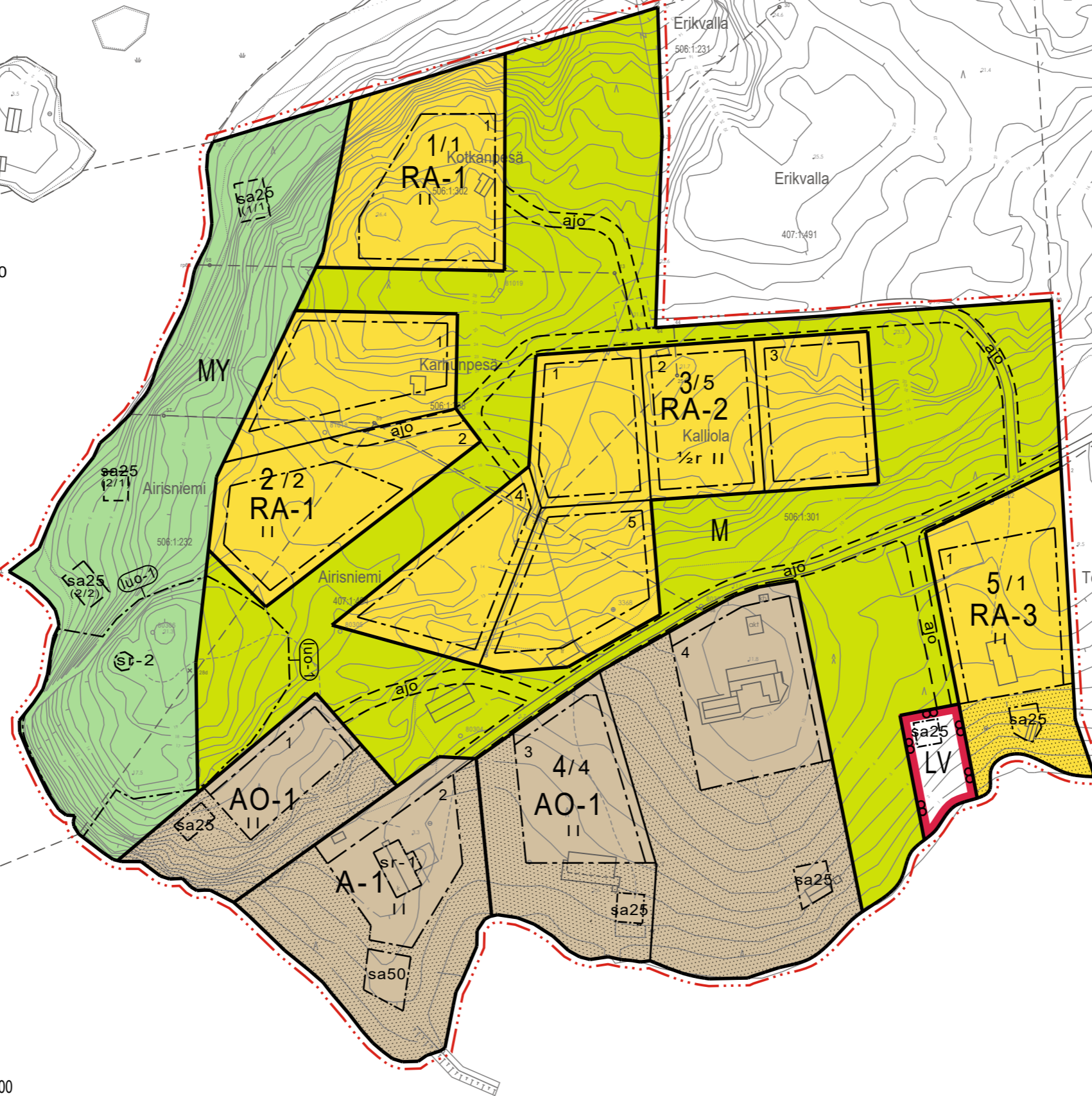
506:876.3

6693600

23450200



0 10 20 30 40 50 100



Erikvalla

506:1231

Erikvalla

407:1491

Kotkanpesä

1/1 RA-1

11

Kotkanpesä

2/2 RA-1

11

3/5 RA-2

Kalliola

1/2r 11

M

5/1 RA-3

11

AO-1

11

4/4 AO-1

11

LV

Tontti nro 3

438:125

Tontti nro 2

438:124

Tontti nro 1

438:123

Tontti nro 4

438:126

Heinähökän lentokenttä

6693400

23450800

438:876.2

# TURUN KAUPUNKI

## AIRISNIEMEN RANTA-ASEMAKAAVA

LUONNOS 20.3.2024

## ÅBO STAD

### STRANDETALJPLAN FÖR AIRISNIEMI

UTKAST 20.3.2024

### RANTA-ASEMAKAAVAMERKINNÄT JA -MÄÄRÄYKSET BETECKNINGAR OCH BESTÄMMELSER I STRANDETALJPLANEN:

A-1

#### Asuinrakennusten ja matkailua palvelevien rakennusten korttelialue.

Suojellun rakennuksen lisäksi rakennuspaikalle saa rakentaa saunarakennuksen, jonka kerrosala saa olla enintään 50 k-m<sup>2</sup> sekä talousrakennuksia, joiden yhteenlaskettu kerrosala saa olla enintään 100 k-m<sup>2</sup>. Rakennuspaikan kokonaisrakennusoikeus on 800 k-m<sup>2</sup>. Uudisrakennukset tulee huolellisesti sovittaa ympäristöönsä ja ympäröivään rakennuskantaan.

#### Kvartersområde för bostadshus och byggnader som betjänar turism.

Utöver den skyddade byggnaden får på byggplatsen uppföras högst 50 vy-m<sup>2</sup> stor bastubyggnad samt ekonomibygnader, vars sammanlagda våningsyta får vara högst 100 vy-m<sup>2</sup>. Den totala byggrätten på byggplatsen är 800 vy-m<sup>2</sup>. Nya byggnader ska anpassas omsorgsfullt till miljön och till det omgivande byggnadsbeståndet.

AO-1

#### Erillispientalojen korttelialue.

Rakennuspaikalle saa rakentaa yhden enintään kaksiasuntoisen asuinrakennuksen, jonka kerrosala saa olla enintään 300 k-m<sup>2</sup>. Asuinrakennuksen lisäksi saa rakentaa saunarakennuksen enintään 25 k-m<sup>2</sup>, vierasmajan enintään 20 k-m<sup>2</sup> ja yksikerroksisia talousrakennuksia yhteensä enintään 105 k-m<sup>2</sup>. Rakennusten yhteenlaskettu kerrosala rakennuspaikalla saa olla enintään 450 k-m<sup>2</sup>.

#### Kvartersområde för fristående småhus.

På en byggplats får uppföras ett högst 300 vy-m<sup>2</sup> stort bostadshus med högst två bostäder. Utöver bostadshuset får på varje byggplats uppföras en högst 25 vy-m<sup>2</sup> stor bastubyggnad, en högst 20 vy-m<sup>2</sup> stor gäststuga samt ekonomibygnader i en våning med en våningsyta på sammanlagt 105 vy-m<sup>2</sup>. Byggnadernas sammanlagda våningsyta på byggplatsen får utgöra högst 450 vy-m<sup>2</sup>.

RA-1

#### Loma-asuntojen korttelialue.

Rakennuspaikalle saa rakentaa yhden yksiasuntoisen loma-asunnon, vierasmajan sekä enintään kolme yksikerroksista alueen käyttötarkoitusta palvelevaa talousrakennusta. Rakennusten yhteenlaskettu kerrosala rakennuspaikalla saa olla enintään 320 k-m<sup>2</sup>. Loma-asunnon kerrosala saa olla enintään 250 k-m<sup>2</sup>, vierasmajan enintään 20 k-m<sup>2</sup> ja talousrakennusten enintään 50 k-m<sup>2</sup>. Rakennuspaikan käyttöön on osoitettu kaavan maa- ja metsätalousalueelle ohjeellinen rakennusala saunarakennukselle.

#### Kvartersområde för fritidsbostäder.

På en byggplats får uppföras ett fritidshus med en bostad, en gäststuga samt högst tre ekonomibygnader i en våning som betjänar områdets användningsändamål. Byggnadernas sammanlagda våningsyta på byggplatsen får utgöra högst 320 vy-m<sup>2</sup>. Fritidsbostaden får utgöra högst 250 vy-m<sup>2</sup>, gäststugan högst 20 vy-m<sup>2</sup> och ekonomibygnaderna högst 50 vy-m<sup>2</sup>. På jord- och skogbruksområdet i planen har en riktgivande byggnadsyta för en bastu anvisats för varje byggplats.

**RA-2****Loma-asuntojen korttelialue.**

Rakennuspaikalle saa rakentaa yhden yksiasuntoisen loma-asunnon, saunarakennuksen sekä enintään kaksi yksikerroksista alueen käyttötarkoitusta palvelevaa talousrakennusta. Rakennusten yhteenlaskettu kerrosala rakennuspaikalla saa olla enintään 275 k-m<sup>2</sup>. Loma-asunnon kerrosala saa olla enintään 200 k-m<sup>2</sup>, saunarakennuksen enintään 25 k-m<sup>2</sup> ja talousrakennusten yhteenlaskettu kerrosala enintään 50 k-m<sup>2</sup>.

**Kvartersområde för fritidsbostäder.**

På en byggplats får uppföras ett fritidshus med en bostad, en bastu samt högst två ekonomibyggnader i en våning som betjänar områdets användningsändamål. Byggnadernas sammanlagda våningsyta på byggplatsen får utgöra högst 275 vy-m<sup>2</sup>. Fritidsbostaden får utgöra högst 200 vy-m<sup>2</sup>, bastubyggnaden högst 25 vy-m<sup>2</sup> och ekonomibyggnaderna sammanlagt högst 50 vy-m<sup>2</sup>.

**RA-3****Loma-asuntojen korttelialue.**

Rakennuspaikalle saa rakentaa yhden yksiasuntoisen loma-asunnon, vierasmajan, saunarakennuksen sekä enintään kolme yksikerroksista alueen käyttötarkoitusta palvelevaa talousrakennusta. Rakennusten yhteenlaskettu kerrosala rakennuspaikalla saa olla enintään 350 k-m<sup>2</sup>. Loma-asunnon kerrosala saa olla enintään 250 k-m<sup>2</sup>, saunarakennuksen enintään 25 k-m<sup>2</sup>, vierasmajan enintään 20 k-m<sup>2</sup> ja talousrakennusten enintään 55 k-m<sup>2</sup>.

**Kvartersområde för fritidsbostäder.**

På en byggplats får uppföras ett fritidshus med en bostad, en bastu, en gäststuga samt högst tre ekonomibyggnader i en våning som betjänar områdets användningsändamål. Byggnadernas sammanlagda våningsyta på byggplatsen får utgöra högst 350 vy-m<sup>2</sup>. Fritidsbostaden får utgöra högst 250 vy-m<sup>2</sup>, bastubyggnaden högst 25 vy-m<sup>2</sup>, gäststugan högst 20 vy-m<sup>2</sup> och ekonomibyggnaderna högst 55 vy-m<sup>2</sup>.

**Venealkama.**

Alue on tarkoitettu korttelin 3 rakennuspaikkojen käyttöön.

**Småbåtspats.**

Området är avsett för bruk av byggplatserna i kvarter 3.

**M****Maa- ja metsätalousalue.****Jord- och skogsbruksområde.****MY****Maa- ja metsätalousalue, jolla on erityisiä ympäristöarvoja.**

Alueella rakennusoikeus ainoastaan erikseen merkityillä ohjeellisilla saunarakennuksien aloilla.

**Jord- och skogsbruksområde med särskilda miljövärden.**

I området anvisas byggrätt endast i de separat markerade riktgivande byggnadsytorna för bastubyggnader.



3 m kaava-alueen rajan ulkopuolella oleva viiva.

Linje 3 m utanför planområdets gräns



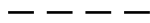
Korttelin, korttelinosan ja alueen raja.

Kvarters-, kvartersdels- och områdesgräns.



Osa-alueen raja.

Gräns för delområde.



Ohjeellinen osa-alueen raja.

Riktgivande gräns för område eller del av område.



Ohjeellinen tontin/rakennuspaikan raja.

Riktgivande tomt-/byggnadsplatsgräns.

**5 / 1**

Korttelin numero / korttelissa sallittu rakennuspaikkojen enimmäismäärä.

Kvartersnummer / tal som anger det högsta antalet byggplatser i kvarteret.

**1**

Ohjeellisen tontin/rakennuspaikan numero.

Nummer på riktgivande tomt/byggnadsplats.

**1 1**

Roomalainen numero osoittaa rakennusten, rakennuksen tai sen osan suurimman sallitun kerrosluvun.

Romersk siffra anger största tillåtna antalet våningar i byggnaderna, i byggnaden eller i en del därav.

½r II

Murtoluku roomalaisen numeron edessä osoittaa, kuinka suuren osan rakennuksen toisen kerroksen alasta saa rakennuksen ensimmäisessä rinteeseen sijoittuvassa kerroksessa käyttää kerrosalaan luettavaksi tilaksi.

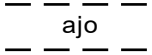
Ett bråktal framför en romersk siffra anger hur stor del av ytan i byggnadens andra våning man får använda i byggnadens första våning i en slutning som utrymme som räknas in i våningsytan.



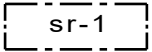
Rakennusala.  
Byggnadsyta.



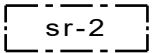
Puustoisena säilytettävä alueen osa.  
Del av område som ska bevaras trädbevuxen.



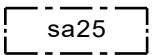
Ohjeellinen ajoyhteys.  
Riktgivande körförbindelse.



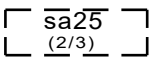
Suojeltava rakennus.  
Rakennushistoriallisesti arvokas rakennus, jonka ominaispiirteet tulee korjaus- ja muutostöissä säilyttää. Julkisivu- ja vesikattokorjauksissa tulee käyttää alkuperäisiä tai niitä vastaavia materiaaleja. Ennen rakennuksen muutos- tai korjaustoimenpiteisiin ryhtymistä on kuultava museoviranomaista.  
Byggnad som ska skyddas.  
Byggnadshistoriskt värdefull byggnad vars särdrag ska bevaras vid reparations- och ändringsarbeten. Vid fasad- och yttertaksreparationer ska ursprungliga eller motsvarande material användas. Museimyndigheten ska höras innan ändrings- eller reparationsåtgärder vidtas på byggnaden.



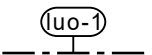
Suojeltava rakennus.  
Paikallisesti merkittävä rakennus, jonka ominaispiirteet tulee korjaus- ja muutostöissä säilyttää.  
Byggnad som ska skyddas.  
Lokalt betydande byggnad vars särdrag ska bevaras vid reparations- och ändringsarbeten.



Rakennusala, jolle saa sijoittaa saunarakennuksen.  
Rakennusoikeus on osoitettu kerrosalaneliömetreinä.  
Byggnadsyta där det är tillåtet att placera en bastubyggnad.  
Byggrätten har anvisats som kvadratmeter våningsyta.



Ohjeellinen rakennusala, jolle saa sijoittaa saunarakennuksen.  
Rakennusoikeus on osoitettu kerrosalaneliömetreinä. Suluissa oleva luku kuvaa korttelinumeroa ja rakennuspaikan numeroa, jolle saunarakennus on osoitettu kuuluvaksi.  
Riktgivande byggnadsyta där det är tillåtet att placera en bastubyggnad.  
Byggrätten har anvisats som kvadratmeter våningsyta. Siffran inom parentes anger kvartersnumret och numret på den byggplats som bastubyggnaden hör till.



Luonnon monimuotoisuuden kannalta erityisen tärkeä alue.  
Alueella sijaitsee metsälain 10 §:n mukainen erityisen tärkeä elinympäristö, vähätuottoinen kallio. Alue tulee säilyttää luonnontilaisena.  
Område som är särskilt viktigt med tanke på naturens mångfald.  
I området finns en särskilt viktig livsmiljö som avses i 10 § i skogslagen: stenbunden mark med liten avkastning. Området ska bevaras i naturligt tillstånd.

## YLEISET MÄÄRÄYKSET:

Uudisrakennusten on sopeuduttava perinteiseen saaristomaisemaan väriykseltään, julkisivumateriaaleiltaan ja mittasuhteiltaan.

Rakennusten pääjulkisivumateriaalin tulee olla tumma rappaus, tiili tai puu. Kattomuotona tulee olla pulpetti- tai aumakatto. Kattokaltevuuden tulee olla 1:7 tai loivempi. Kattomateriaalin tulee olla pystysaumattu pelti tai huopa, katon värin tulee olla tumma.

Asuinrakennuksen sekä mahdollisen rakennuspaikalle sijoittuvan vierasmajan on sijaittava kiinteästi samassa pihapiirissä muodostaen yhdessä yhden rakennuspaikan, ja hyödynnettävä samoja teknisiä järjestelmiä (talousvesi, jäteveden käsittely) sekä tieliittymä.

Rakennuspaikoilla on säilytettävä maiseman kannalta merkittävä puusto.

Maisemaa muuttavaa maanrakennustyötä, puiden kaatamista tai muuta näihin verrattavaa toimenpidettä ei saa suorittaa ranta-asetusalueella ilman kunnan rakennusvalvontaviranomaisen myöntämää maisematyölupaa. Lupaa ei kuitenkaan tarvita ranta-asetusalueen toteuttamiseksi tarpeellisten taikka myönnetyn rakennus- tai toimenpideluvan mukaisten töiden suorittamiseen eikä vaikutuksiltaan vähäisiin toimenpiteisiin.

Ranta-asetusalue on osa valtakunnallisesti arvokasta Airiston merimaisemaa. Rakentamisessa tulee ottaa huomioon alueen kuuluminen arvokkaaseen maisemakokonaisuuteen. Uudisrakentaminen, rakennusten peruskorjaus ja laajennukset tulee sovittaa perinteiseen rakentamistapaan siten, että rakennusten ja maiseman muodostama kokonaisuus säilyy.

Puhdistamattomia jätevesiä ei saa johtaa vesistöön. Yleiseen viemäriverkkoon kuulumattomien kiinteistöjen jätevesihuolto tulee toteuttaa kulloinkin voimassa olevan määräyksen mukaisesti. Suunnitelma jätevesien käsittelystä rakennuspaikalla on hyväksyttävä rakennuslupahakemuksen yhteydessä.

Alin suositeltava rakentamiskorkeus on +2,65 m (N2000). Alin suositeltava rakentamiskorkeus on korkeustaso, jonka alapuolelle ei tule sijoittaa kastuessa vaurioituvia rakenteita.

## ALMÄNNA BESTÄMMELSER:

Nya byggnader ska beträffande färgsättning, fasadmaterial och proportioner anpassas till det traditionella skärgårdslandskapet. Mörk puts, tegel eller trä ska vara huvudmaterialen på fasaderna. Takformen ska vara pulpettak eller valmat tak. Taklutningen ska vara 1:7 eller flackare. Takmaterialet ska vara vertikalfalsad plåt eller filt, takfärgen ska vara mörk.

Bostadshuset och en eventuell gäststuga på byggplatsen ska placeras tätt inom samma gårdsområde så att de tillsammans bildar en byggplats, och kopplas till samma tekniska system (hushållsvatten, behandling av avloppsvatten) och väganslutning.

Trädbestånd som är betydande för landskapet ska bevaras på byggplatserna.

Jordbyggnadsarbete och trädfällning eller någon annan härmed jämförbar åtgärd som förändrar landskapet får inte vidtas i stranddetaljplaneområdet utan tillstånd för miljöåtgärder som beviljats av kommunens byggnadstillsynsmyndighet. Tillstånd behövs emellertid inte för arbeten som är nödvändiga för att genomföra stranddetaljplanen eller som är förenliga med ett beviljat bygglov eller åtgärdestillstånd, eller för åtgärder som har ringa verkningar.

Stranddetaljplaneområdet är en del av det nationellt värdefulla landskapsområdet Erstans havslandskap. Vid byggnadet ska det beaktas att området ingår i en värdefull landskapshelhet. Nya byggnader, grundliga förbättringar och utvidgning av byggnadet ska anpassas till traditionellt byggnadssätt så att den helhet som utgörs av byggnaderna och landskapet bevaras.

Icke-renat avloppsvatten får inte ledas ut till vattendrag. Avloppsvatten från fastigheter som inte hör till det allmänna avloppsnätet ska behandlas i enlighet med gällande föreskrifter. En plan för behandling av avloppsvatten på byggplatsen ska läggas fram för godkännande i anslutning till ansökan om bygglov.

Lägsta rekommenderade bygghöjd är +2,65 m (N2000). Den lägsta rekommenderade bygghöjden är den höjdnivå under vilken konstruktioner som skadas av fukt inte bör placeras.



<p><b>TURUN KAUPUNKI</b> AIRISNIEMEN RANTA-ASEMAKAAVA</p> <p><b>ÅBO STAD</b> STRANDETALJPLAN FÖR AIRISNIEMI</p>	<p>Nähtävillä: __.__.2024 Framlagd: __.__.2024</p> <p>Hyväksytty: Godkänd: __.__.202_ § __</p> <p>Tullut voimaan: I kraft: __.__.202_</p>
<p> <b>NOSTO</b> Consulting</p> <p>Nosto Consulting Oy Brahenskatu 7, 20100 Turku Brahegatan 7, 20100 Åbo www.nostoconsulting.fi puh. / Tfn: 0400 858 101</p>	<p>Työnumero, versio Arbetsnummer, version 1:2000</p> <p><b>YSK</b> 472-RAK2401</p> <p>Tiedosto / Fil: Airisniemen_RAK_luonnos.dwg</p>
<p>Päiväys / Datum: Turussa / Åbo 20.3.2024</p>	<p>Pasi Lappalainen, dipl.ins. / dipl.ing.</p>

# TURKU

# ÅBO

Asemakaavatunnus  
Detaljplanebeteckning 17/2020

Diaarinumero  
Diarienummer 11740-2020

Työnimi  
Arbetsnamn **Airisniemi**

Mittakaava  
Skala 1:2000

Osoite  
Adress **Erikvallantie**

## Ranta-asemakaava koskee:

Kiinteistöt:                      Airisniemi 853-407-1-494  
   AIRISNIEMI 853-506-1-232  
   Kalliola 853-506-1-301  
   Kotkanpesä 853-506-1-302  
   Karhunpesä 853-506-1-308

## Ranta-asemakaavalla muodostuva tilanne:

Kaupunginosa:            151    SATAVA  
Korttelit:                    1-5  
Ajoyhteydet:              Erikvallantie  
Maa-ja metsätalousaluetta

Kaavoituksen pohjakartta täyttää asemakaavan pohjakartalle asetetut vaatimukset.  
Baskartan uppfyller de krav som ställts på detaljplanens baskarta.

LUONNOS  
Utkast  
  
20.3.2024

KYLK hyväksynyt  
Godkänd av SMND

EHDOTUS  
Förslag

KYLK hyväksynyt  
Godkänd av SMND  
  
\_\_\_.2024 § \_\_

Hyväksytty kaupunginvaltuustossa  
Godkänd av stadsfullmäktige    \_\_\_.202\_ § \_\_

Kaupunginsihteeri  
Stadssekreterare

Tullut voimaan  
Trätt i kraft

KAUPUNKIYMPÄRISTÖTOIMIALA • KAUPUNKISUUNNITTELU JA MAAOMaisuUS • KAAVOITUS  
STADSMILJÖSEKTORN • STADSPLANERING OCH MARKEGENDOM • PLANLÄGGNING

TURKU  
ÅBO

Piirtäjä  
Ritäre Nosto Consulting Oy

Valmistelija  
Beredare Nosto Consulting Oy