

KIMITOÖNS KOMMUN
KEMIÖNSAAREN KUNTA

STRANDETALJPLAN FÖR MÄNTYKALLIO
MÄNTYKALLION RANTA-ASEMAKAAVA

Program för deltagande och bedömning
Osallistumis- ja arviointisuunnitelma



~~24.6.2021~~ ~~30.11.2022~~ ~~10.5.2023~~ 25.3.2024

Nosto Consulting Oy

Programmet för deltagande och bedömning beskriver stranddetaljplanens mål och hur förfarandet för utarbetandet och planeringen fortskrider. Programmet för deltagande och bedömning innehåller också basinformation om planområdet.

Osallistumis- ja arviointisuunnitelma kuvaa ranta-asemakaavan tavoitteet sekä sen, miten laatu- ja suunnittelumenettely etenee. Osallistumis- ja arviointisuunnitelma sisältää myös perustiedot kaava-alueesta.

1. Planeringsområde / Suunnittelualue

Identifikationsuppgifter / Tunnistetiedot

Planområdet bildas av fastigheten 322-528-1-97 MÄNTYKALLIO. Planområdets areal uppgår sammanlagt till ca 1,9 hektar. Den verkliga strandlinjen är sammanlagt ca 90 meter och den omräknade strandlinjen är ca 80 meter.

Kaava-alue muodostuu kiinteistöstä 322-528-1-97 MÄNTYKALLIO. Kaava-alueen pinta-ala on yhteensä noin 1,9 hehtaaria. Todellista rantaviivaa kaava-alueella on yhteensä noin 90 metriä, ja muunnettua rantaviivaa noin 80 metriä.

Planområdets läge / Kaava-alueen sijainti

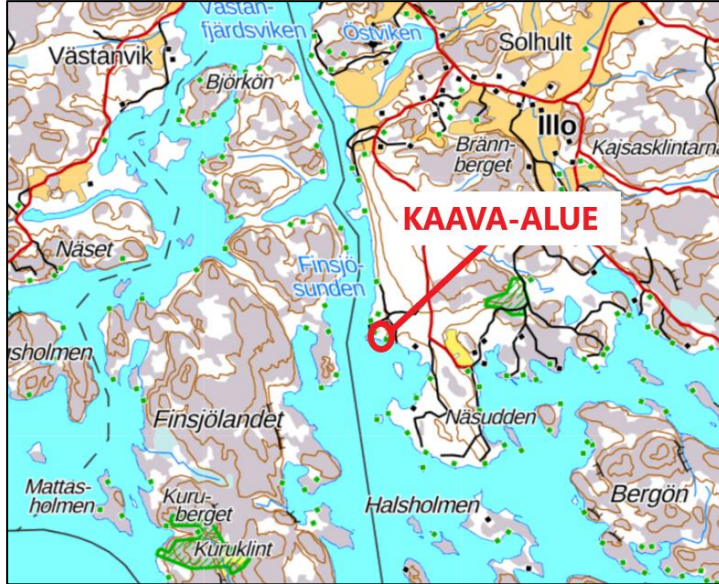
Planområdet är beläget i Västanfjärd på Kimitoön, cirka 23 kilometer söderut från Kimitoöns centrum.

Det finns en fast vägförbindelse till området.

Kaava-alue sijaitsee Kemiönsaaren Västanfjärdissa noin 23 kilometriä Kemiönsaaren keskustasta etelään.

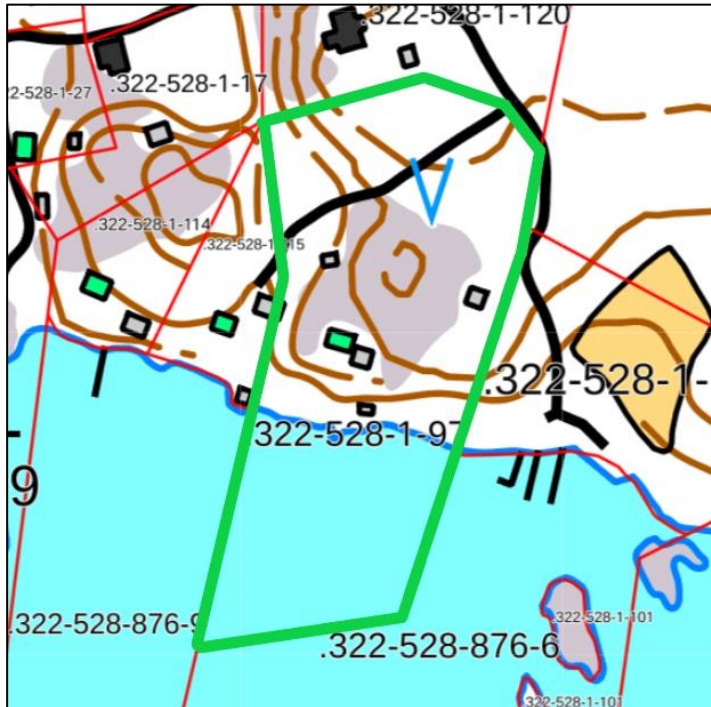
Alueelle on kiinteä tieyhteys.

Planområdets ungefärliga läge på kartan / Kaava-alueen suurpiirteinen sijainti kartalla:



Källa: Lantmäteriverkets bakgrundskartserie. ©LMV
 Lähde: Maanmittauslaitoksen taustakarttasarja. ©MML

Riktgivande avgränsning av planområdet (med grönt) / Kaava-alueen ohjeellinen rajaus (vihreällä):



Avgränsningen på ett flygfoto / Rajaus ilmakuvasa:



Källa: Fastighetsdatatjänsten, kartutdrag. ©LMV

Lähde: Kiinteistöietopalvelu, karttaote. ©MML

2. Utgångspunkter och mål för planeringen / Suunnittelun lähtökohdat ja tavoitteet

2.1 Utgångspunkter / Lähtökohdat

Naturmiljö / Luonnonympäristö

Terrängen i planeringsområdet består i huvudsak av en för skärgården typisk klippig skogsmark.

Suunnittelualue on maastoltaan pääosin tavanomaista saariston kallioista metsämaata.

Den byggda miljön / Rakennettu ympäristö

På fastigheten 322-528-1-97 MÄNTYKALLIO, som utgör planområdet, har man uppfört ett fritidshus (80 vy-m²), en bastubyggnad (6 vy-m²) och en carport.

I näromgivningen kring planområdet finns både fritidsbosättning och fast bosättning.

Suunnittelualueen kiinteistöllä 322-528-1-97 MÄNTYKALLIO on rakennettu vapaa-ajan asuinrakennus (80 k-m²), saunarakennus (6 k-m²) sekä autokatos.

Kaava-alueen lähiympäristössä on sekä loma- että vakituista asutusta.

Riksomfattande mål för områdesanvändningen / Valtakunnalliset alueidenkäyttötavoitteet

Statsrådet fattade beslut om de riksomfattande målen för områdesanvändningen 14.12.2017. Genom beslutet ersatte statsrådet beslutet om de riksomfattande mål för områdesanvändningen som hade fattats 2000 och justerats 2008. Det nya beslutet trädde i kraft 1.4.2018.

Av de nya riksomfattande målen för områdesanvändningen berörs planprojektet åtminstone av följande:

En livskraftig natur- och kulturmiljö samt naturtillgångar

- Bevarandet av områden och ekologiska förbindelser som är värdefulla med tanke på naturens mångfald främjas.
- Det sörs för att det finns tillräckligt med områden som lämpar sig för rekreation samt för att nätverket av grönområden består.

Valtioneuvosto päätti valtakunnallisista alueidenkäyttötavoitteista 14.12.2017. Päätöksellä valtioneuvosto korvasi valtioneuvoston vuonna 2000 tekemän ja 2008 tarkistaman päätöksen valtakunnallisista alueidenkäyttötavoitteista. Päätös tuli voimaan 1.4.2018.

Kaavahanketta koskevat uusista valtakunnallisista alueidenkäyttötavoitteista ainakin seuraavat:

Elinvoimainen luonto- ja kulttuuriympäristö sekä luonnonvarat

- Edistetään luonnon monimuotoisuuden kannalta arvokkaiden alueiden ja ekologisten yhteyksien säilymistä.
- Huolehditaan virkistyskäyttöön soveltuvien alueiden riittävyydestä sekä viheralueverkoston jatkuvuudesta.

Landskapsplan / Maakuntakaava

Miljöministeriet fastställde landskapsplanen för Egentliga Finland 20.3.2013.

I landskapsplanen är planeringsområdet ett jord- och skogsdominerat område som har ett speciellt utvecklingsbehov beträffande rekreation och turism (MRV).

Ympäristöministeriö on vahvistanut 20.3.2013 Varsinais-Suomen maakuntakaavan.

Suunnittelualue on maakuntakaavassa maa- ja metsätalousvaltaista aluetta, jolla on erityisiä matkailun ja virkistystyksen kehittämistarpeita (MRV).

Planområdets ungefärliga läge i landskapsplanen / Kaava-alueen suurpiirteinen sijainti maakuntakaavassa:



Källa: Landskapsplanekarta

Lähde: Maakuntakaavakartta.

Egentliga Finlands etapplandskapsplan för naturvärden och -resurser / Varsinais-Suomen luonnonarvojen ja -varojen vaihemaakuntakaava

Egentliga Finlands landskapsfullmäktige godkände etapplandskapsplanen för naturvärden och resurser på sitt sammanträde 14.6.2021 och har genom sitt beslut 13.9.2021 i enlighet med 201 § i markanvändnings- och bygglagen bestämt att planen ska träda i kraft innan den har vunnit laga kraft. I etapplandskapsplanen har planeringsområdet anvisats som ett jord- och skogsbruksområde med särskilda utvecklingsbehov för turism och rekreation (MRV).

Den gällande etapplandskapsplanen upphäver och ersätter bland annat be-teckningarna för V, R, S, M, MRV-områdesreservering och v, r, s-objekt.

Varsinais-Suomen liiton maakuntavaltuusto hyväksyi kokouksessaan 14.6.2021 luonnonarvojen ja -varojen vaihemaakuntakaavan, ja maakuntahallitus on päätöksellään 13.9.2021 maankäyttö- ja rakennuslain 201 §:n mukaisesti määrännyt kaavan tulemaan voimaan ennen kuin se on saanut lainvoiman. Suunnittelualue on vaihemaakuntakaavassa osoitettu maa- ja metsätalousalueeksi, jolla on erityisiä matkailun ja virkistystyksen kehittämistarpeita (MRV).

Voimassa oleva vaihemaakuntakaava kumoo ja korvaa muun muassa voimassa olevan maakuntakaavan V, R, S, M, MRV-aluevaraus- ja v, r, s-kohdemerkinnät.

Utdrag ur etapplandskapsplanen / Ote vaihemaakuntakaavasta:



Källa: etapplandskapsplan, plankarta. / Lähde: vaihemaakuntakaavakartta.

Etapplandskapsplan för tätorternas markanvändning, service och trafik /
Taajamien maankäytön, palveluiden ja liikenteen vaihemaakuntakaava

Egentliga Finlands etapplandskapsplan för tätorternas markanvändning, service och trafik godkändes 11.6.2018 och landskapsstyrelsen har genom ett beslut 27.8.2018 förordnat att planen ska träda i kraft innan den vunnit laga kraft. Etapplandskapsplanen har inga beteckningar i planeringsområdet.

Varsinais-Suomen taajamien maankäytön, palveluiden ja liikenteen vaihemaakuntakaava on hyväksytty 11.6.2018 ja maakuntahallitus on päätöksellään 27.8.2018 määrännyt kaavan tulemaan voimaan ennen kuin se on saanut lainvoiman. Suunnittelualueelle ei kohdistu merkintöjä vaihemaakuntakaavassa.

Gällande bestämmelser i landskapsplanen / Voimassa olevat maakuntakaavamääräykset:

MRV

JORD- OCH SKOGSBRUKS- /FRILUFTSLIVS- /REKREATIONSOMRÅDE

Jord- och skogsbruksdominerat område med särskilda utvecklingsbehov för turism och rekreation. Områdena kan förutom för jord- och skogsbruk anvisas för fritidsbebyggelse och turismverksamheter. Områdena kan enligt prövning även användas för fast bosättning av glesbygdsliknande typ.

PLANERINGSBESTÄMMELSE:

Som komplettering och utvidgning till de existerande områdena kan man i den mer detaljerade planeringen anvisa, utan att oskäligt skada det huvudsakliga användningssyftet, funktioner som tjänar fritidsbebyggelsen, turism och rekreationsbruk, samt med beaktande av landskaps- och miljö-synpunkterna, bl.a. ny permanent bosättning och, styrd av speciallagstiftning, även andra aktiviteter.

MRV

MAA- JA METSÄTALOUS- / RETKEILY- / VIRKISTYSALUE

Maa- ja metsätalousvaltainen alue, jolla on erityisiä matkailun ja virkistykseen kehittämistarpeita. Alueita voidaan osoittaa maa- ja metsätalouden lisäksi loma-asumiseen ja matkailutoiminnoille. Alueita voidaan käyttää myös harkitusti haja-asutusluonteiseen pysyvaan asutukseen.

SUUNNITTELUMÄÄRÄYS:

Olemassa olevien alueiden täydennykseksi ja laajennukseksi voidaan yksityiskohtaisemmassa suunnittelussa osoittaa pääasiallista käyttötarkoitusta kohtuuttomasti haittaamatta loma-asutusta, matkailua ja virkistyskäyttöä palvelevia toimintoja, sekä maisema- ja ympäristönäkökohdat huomioon ottaen mm. uutta pysyvää asumista ja, erityislainsäädännön ohjaamana, myös muita toimintoja.

Planeringsområdet hör till delområde 2 för dimensioneringen av fritidsbebyggelse, dvs. 5–7 fbe/km och 40 % fri strand.

Suunnittelualue kuuluu loma-asutuksen mitoituksen osa-alueeseen 2, eli 5-7 lay/km ja 40 % vapaata rantaa.



5-7 lay/km, vapaata rantaa 40 %
 5-7 fbe/km, fri strand 40 %

PLANERINGSBESTÄMMELSE:

För varje delområde kan anvisas det antal byggplatser per strandkilometer som anvisats i samband med zonbeteckningen. Den kvarstående omfattningen obebyggd strand får inte underskrida den procentandel av den totala strandlinjen som anvisats i samband med områdesbeteckningen. Det slutliga antalet byggplatser bestäms i en mer detaljerad plan, utgående från strandens beskaffenhet och de egenskaper som hänför sig till byggmöjligheterna.

SUUNNITTELUMÄÄRÄYS:

Kullekin osa-alueelle voidaan osoittaa vyöhyketunnuksen yhteydessä osoitettu määrä rakennuspaikkoja rantakilometriä kohden. Rakentamattomaksi jäävän rannan määrä ei saa alittaa aluetunnuksen yhteydessä osoitettua prosentiosuutta kokonaisrantaviivasta. Lopullinen rakennuspaikkojen lukumäärä määräytyy yksityiskohtaisemmassa kaavassa rannan laatuun ja rakennettavuuteen liittyvien ominaisuuksien perusteella.

Generalplan / Yleiskaava

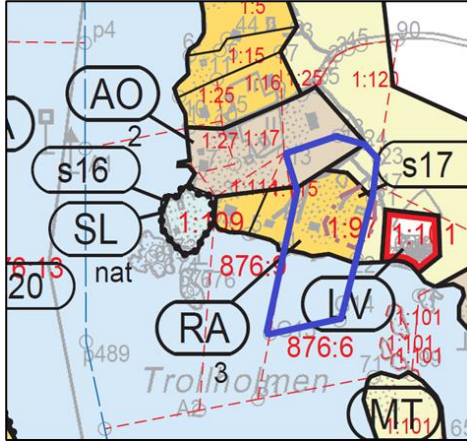
I området gäller den 13.3.2006 godkända ändringen av strandgeneralplanen för Västanfjärd, där planeringsområdet har anvisats som ett område för fritidsbostäder (RA), ett område för egnahemshus (AO), ett jord- och skogsbruksområde (MT) samt ett vattenområde (W). Ett naturskyddsområde (s) har anvisats inom planeringsområdet

Suunnittelualueella on voimassa 13.3.2006 hyväksytty Västanfjärdin ranta-yleiskaavan muutos, jossa suunnittelualue on osoitettu loma-asuntoalueeksi (RA), omakotitalojen alueeksi (AO), maa- ja metsätalousalueeksi (MT) sekä vesialueeksi (W). Suunnittelualueelle on osoitettu luonnonsuojelualue alueen sisällä (s).


Kimitoöns kommun: Stranddetaljplan för Mäntykallio
 Kemiönsaaren kunta: Mäntykallion ranta-asemakaava
 Program för deltagande och bedömning / Osallistumis- ja arviointisuunnitelma

25.3.2024

Planområdet i den gällande strandgeneralplanen (med blått) / Kaava-alue voimassa olevassa rantayleiskaavassa (sinisellä):




Källa: Strandgeneralplan för Västanfjärd, plankarta. / Lähde: Västanfjärdin rantayleiskaavakartta.



Område för egnahemshus.
 Siffran anger största tillåtna antalet byggnadsplatser på område.

På området får ett egnahemshus, en separat bastubyggnad, en gäststuga samt förrådsbyggnader uppföras. Den högsta tillåtna totala våningsytan, förutsatt att terrängen tillåter det, är 380 m², varav bostaden får vara högst 300 k-m². Totala byggrätten får inte överstiga 10 % av byggnadsplatsens areal. Våningsytan för den separata bastubyggnaden får vara högst 25 m² och våningsytan för den separata gäststugan får vara högst 25 m².


Förutom en separat bastubyggnad, får det finnas bastu i bostadsbyggnaden.



Omakotilojen alue.
 Luku osoittaa rakennuspaikkojen enimmäismäärän alueella.

Kullekin rakennuspaikalle saa rakentaa yhden asuinrakennuksen, yhden erillisen saunarakennuksen, yhden vierasmajan sekä varastorakennuksia. Rakennusten yhteenlaskettu kerrosala saa maaston niin sallieissa olla enintään 380 m², josta asuinrakennuksen osuus saa olla enintään 300 k-m². Yhteensä rakennusoikeus saa olla enintään 10 % rakennuspaikan pinta-alasta. Erillisen saunan enimmäiskerrosala on 25 m² ja erillisen vierasmajan enimmäiskerrosala on 25 m².

Erillisen saunan lisäksi saa asuinrakennukseen rakentaa saunan.



Område för fritidsbostäder.
 Siffran anger områdets största tillåtna antal byggnadsplatser med egen strand.

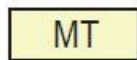
På varje byggnadsplats får en fritidsbostadsbyggnad, en separat bastubyggnad, en gäststuga samt förrådsbyggnader uppföras. Den högsta totala tillåtna våningsytan, förutsatt att terrängen tillåter det, är 200 m², dock högst 10 % av byggnadsplatsens areal. Våningsytan för den separata bastubyggnaden får vara högst 25 m² och våningsytan för den separata gäststugan får vara högst 25 m². Förrådsbyggnadernas totala våningsyta får vara högst 50 m². Förutom en separat bastubyggnad, får det finnas bastu i fritidsbostaden.



Loma-asuntoalue.

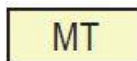
Luku osoittaa alueella olevien omarantaisten rakennuspaikkojen enimmäismäärän alueella.

Jokaiselle rakennuspaikalle saa rakentaa yhden loma-asuinrakennuksen, yhden erillisen saunarakennuksen, yhden vierasmajan sekä varastorakennuksia. Rakennusten yhteenlaskettu kerrosala saa olla maaston niin sallissa enintään 200 m², ei kuitenkaan enempää kuin 10 % rakennuspaikan pinta-alasta. Erillisen saunan enimmäiskerrosala on 25 m² ja erillisen vierasmajan enimmäiskerrosala on 25 m². Varastorakennusten yhteenlaskettu kerrosala saa olla enintään 50 m². Erillisen saunan lisäksi saa loma-asuinrakennuksessa olla sauna.



Jord- och skogsbruksområde.

På området får uppföras ekonomibyggnader i anslutning till primärmärningar. Områdets byggrätt har flyttats till AO-, AM-, RA-, RA-1- eller RM-områden.




Maa- ja metsätalousalue.

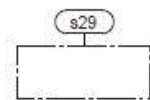
Alueelle saa rakentaa peruselinkeinoja palvelevia talousrakennuksia. Alueen rakennusoikeus on siirretty AO-, AM-, RA-, RA-1- tai RM-alueille.



Vattenområde.

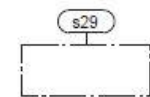


Vesialue.



Naturskyddsområde inom område.

Beteckningen anger den del av område där det finns naturskyddsobjekt av regional eller lokal betydelse. Siffran i beteckningen hänvisar till en skild naturinventering som finns som bilaga till planebeskrivningen. De i naturinventeringen nämnda skyddsvärdena får ej förstöras eller äventyras i samband med byggande eller annan markanvändning på området. På område får ej utan lov vidtas åtgärder som förändrar landskapet.



Luonnonsuojelualue alueen sisällä.

Merkitä ilmaisee alueen sen osan, jolla sijaitsee alueellisesti tai paikallisesti merkittävä luonnonsuojelukohde. Merkinän numero viittaa erilliseen luontoinventointiin, joka on kaavaselostuksen liitteenä. Luontoinventoinnissa mainittuja suojelualueita ei saa turmella tai vaarantaa alueella rakentamisen tai muun maankäytön yhteydessä. Alueella ei saa suorittaa maisemaa muuttavaa toimenpidettä ilman lupaa.

Stranddetaljplan / Ranta-asemakaava

Det finns ingen gällande stranddetaljplan i planeringsområdet.

Suunnittelualueella ei ole voimassa ranta-asemakaavaa.

Byggnadsordning / Rakennusjärjestys

Kimitoöns kommuns byggnadsordning godkändes av kommunfullmäktige 10.12.2008.

Enligt byggnadsordningen gäller följande:

- På en byggplats för fritidsändamål får byggas ett fritidshus, gäststuga 25 m², bastu 25 m² och ekonomibyggnader, den totala byggrätten är 240 m².

Antalet våningar och våningsytan uträknas enligt miljöministeriets anvisningar.

Den tillåtna våningsytan per byggplats får utgöra högst 15 % av byggplatsens areal.

- Vid byggande på strandområden skall byggnadernas höjdläge, utformning, fasadmateriäl och färgsättning särskilt beaktas. Byggnad bör placeras så att strandens naturliga profil inte störs och så att avloppsvattenbehandlingen kan lösas.

På byggplatsen skall strandzonens växtlighet huvudsakligen bevaras och endast gallring tillåtas. Terrängen bör hållas i naturenligt tillstånd.

Avståndet från en byggnad till strandlinjen samt placeringen på byggplatsen skall bestämmas så att landskapets naturenlighet i mån av möjlighet bevaras. Likväl skall andra än bastubyggnaders avstånd från strandlinjen enligt medelvattenståndet, om inte annat följer av det ovanstående kravet, vara i regel minst 30 meter och golvnivån skall vara minst 2,5 meter högre än medelvattenståndet.

Bastubyggnaden får byggas närmare strandlinjen än det ovan nämnda antalet meter. Dess avstånd från den på ovan nämnt sätt beräknade strandlinjen skall emellertid i regel vara minst 10 meter, dock inte mindre än att man på ett godkänt sätt kan avleda och behandla bastuns avloppsvatten.

Byggnadsordningen är ingen bindande anvisning när en stranddetaljplan ska utarbetas eller ändras

Kemiönsaaren kunnan rakennusjärjestys on hyväksytty kunnanvaltuustossa 10.12.2008.

Rakennusjärjestyksen mukaan:

- Loma-asumiseen tarkoitettulle rakennuspaikalle saa rakentaa yhden lomarakennuksen, vierasmajan 25 m², saunan 25 m² ja talousrakennuksia, kokonaisrakennusoikeus on 240 km². Kerrosluku ja kerrosala lasketaan ympäristöministeriön ohjeiden mukaisesti.

- Rakennuspaikalle rakennettavaksi sallittu kerrosala saa olla enintään 15 % rakennuspaikan pinta-alasta.

- Rakennettaessa ranta-alueille tulee erityistä huomiota kiinnittää rakennusten korkeusasemaan, muotoon, ulkomateriaaleihin ja väritykseen. Rakennus tulee sijoittaa siten, että se ei riko rannan luonnollista ääriiviivaa ja siten että jätevesien käsittely voidaan ratkaista.

- Rakennuspaikalla tulee rantavyöhykkeen kasvillisuus pääosin säilyttää ja vain harventaminen on sallittua. Maasto tulee säilyttää luonnonmukaisessa tilassa.
- Asuinrakennuksen/rakennuksen etäisyyden rantaviivasta ja sijainnin rakennuspaikalla tulee olla sellainen, että maiseman luonnonmukaisuus mahdollisuuksien mukaan säilyy. Muun kuin saunarakennuksen etäisyyden keskivedenkorkeuden mukaisesta rantaviivasta tulee kuitenkin, mikäli edellä olevasta vaatimuksesta ei muuta johdu, olla yleensä vähintään 30 metriä ja asunnon alimman lattiatasen vähintään 2,5 metriä keskiveden korkeudesta.
- Saunarakennuksen saa rakentaa edellä mainittua metrimäärää lähemmäksi rantaviivaa. Sen etäisyyden edellä mainitulla tavalla laskettavasta rantaviivasta tulee yleensä olla vähintään 10 metriä, ei kuitenkaan lähempänä kuin että saunan jätevedet voidaan hyväksytyllä tavalla johtaa ja käsitellä.

Rakennusjärjestys ei ole sitovan ohjeena ranta-asetemakaavaa laadittaessa tai muutettaessa.

Planens baskarta / Kaavan pohjakartta

Över planeringsområdet har en officiell baskarta utarbetats. Den uppfyller kraven på en baskarta enligt markanvändnings- och bygglagen. Baskartan godkändes 15.7.2021 (Sami Kääriäinen, S:t Karins stad, chef för geografisk information).

Suunnittelualueelta on laadittu virallinen kaavan pohjakartta, joka täyttää maankäyttö- ja rakennuslaissa ranta-asetemakaavan pohjakartalle asetetut vaatimukset. Pohjakartta on hyväksytty 15.7.2021 (Sami Kääriäinen, Kaarinan kaupunki, paikkatietopäällikkö).

2.2 Mål / Tavoite

Syftet med den stranddetaljplan som nu ska utarbetas är att i enlighet med gällande generalplan anvisa en byggplats för fritidsbostäder (RA) på fastigheten 322-528-1-97 MÄNTYKALLIO. Det ska bli möjligt att uppföra två fritidsbostäder och två bastur på byggplatsen. En total byggrätt på 240 vy-m² eftersträvas.

Genomförandet av stranddetaljplanen har inga betydande konsekvenser på riks- eller landskapsnivå.

Laadittavan ranta-asetemakaavan tavoitteena on osoittaa voimassa olevan yleiskaavan mukaisesti loma-asuntojen rakennuspaikka (RA) kiinteistölle 322-528-1-97 MÄNTYKALLIO. Tavoitteena on mahdollistaa rakennuspaikalle kahden vapaa-ajan asuinrakennuksen sekä kahden saunarakennuksen rakentaminen. Tavoitteellinen kokonaisrakennusoikeus on 240 k-m².

Toteutuessaan ranta-asemakaavalla ei ole valtakunnallisesti tai maakunnallisesti merkittäviä vaikutuksia.

2.3 Utredningar som ska sammanställas / Laadittavat selvitykset

Över planeringsområdet kommer följande utredningar att sammanställas:

- Nuläget
- Utredning om naturtyper och vegetation (2022)

Suunnittelualueelle laaditaan seuraavat selvitykset:

- Nykytilanne
- Luontotyyppi- ja kasvillisuus selvitys (2022)

2.4 Konsekvenser som ska bedömas / Arvioitavat vaikutukset

Planen utvärderas med hänsyn till följande egenskaper:

- Konsekvenser för miljön
- Sociala konsekvenser
- Ekonomiska konsekvenser
- Eventuella övriga konsekvenser.

Konsekvenserna diskuteras vid behov i samband med myndigheternas samråd. Den slutliga bedömningen läggs fram i beskrivningen av planförslaget.

Kaavaa arvioidaan seuraavien ominaisuuksien osalta:

- Ympäristölliset vaikutukset
- Sosiaaliset vaikutukset
- Taloudelliset vaikutukset
- Mahdolliset muut vaikutukset

Vaikutuksista keskustellaan tarvittaessa viranomaisneuvottelujen yhteydessä. Lopullinen arviointi esitetään kaavaehdotuksen selostusosassa.

3. Intressenter / Osalliset

Intressenter i planprojektet är åtminstone följande:

- markägare och innehavare av nyttjanderätt i planeringsområdet, markägare till grannfastigheterna samt eventuella innehavare av arrenderade områden
- Bygg- och miljötillsynsnämnden i Kimitoöns kommun
- myndigheter: Närings-, trafik- och miljöcentralen i Egentliga Finland, Egentliga Finlands förbund

Osallisia kaavahankkeessa ovat ainakin:

- suunnittelualueen maanomistajat, käyttöoikeuden haltijat, naapuri-kiinteistöjen maanomistajat sekä mahdolliset vuokra-alueen haltijat
- Kemiönsaaren kunnan rakennus- ja ympäristönvalvontalautakunta
- viranomaiset: Varsinais-Suomen ELY-keskus, Varsinais-Suomen liitto

4. Planarbetets skeden och ordnandet av växelverkan / Kaavatyön vaiheet ja vuorovaikutuksen järjestäminen

Berednings- dvs. utkastskedet

Augusti 2021: Stranddetaljplanen görs anhängig. *Programmet för deltagande och bedömning och beredningsmaterialet tillkännages och läggs fram offentligt* på kommundirektoriet och på kommunens webbplats. Annonser i kommunens annonsorgan, till kännedom för intressenterna i planarbetet. Materialet hålls framlagt hos kommunen i 30 dagar. Under denna tid kan intressenterna yttra åsikter om planutkastet. Åsikterna tas i beaktande i den mån det är möjligt. Kommunen begär vid behov myndigheternas utlåtanden om planutkastet.

Förslagsskedet

Maj 2023: *Planförslaget läggs fram offentligt*. Kommunen lägger fram planförslaget offentligt i 30 dagar. Kommunen informerar intressenterna om framläggandet och publicerar en kungörelse i kommunens officiella annonsorgan, varvid intressenterna kan göra anmärkningar om planförslaget. Kommunen begär vid behov myndigheternas utlåtanden om planförslaget.

Godkännande

April 2024: Kommunen fattar *beslut om godkännande*. *Besvär* över beslutet om godkännande kan anföras hos Åbo förvaltningsdomstol.

Valmistelu- eli luonnosvaihe

Elokuu 2021: Ranta-asemakaavan laadinnan vireille tulo sekä *osallistumis- ja arviointisuunnitelma ja kaavan valmisteluaineisto tiedoksi ja nähtäville* kunnanvirastossa sekä internet-sivuilla, ilmoitus kunnan virallisissa ilmoituslehdissä, tiedoksi kaavatyön osallisille.

Aineisto pidetään kunnassa nähtävillä 30 päivää, jonka aikana osalliset saavat lausua kaavaluonnoksesta mielipiteensä, jotka otetaan mahdollisuuksien mukaan huomioon. Kaavaluonnoksesta kunta pyytää tarvittaessa lausunnot viranomaisilta.

Ehdotusvaihe

Toukokuu 2023: *Kaavaehdotus nähtäville.* Kunta asettaa kaavaehdotuksen virallisesti nähtäville 30 päiväksi ja ilmoittaa siitä osallisille sekä kuuluttaa kunnan virallisissa ilmoituslehdissä, jolloin osalliset voivat tehdä vielä muistutuksen kaavaehdotuksesta. Kaavaehdotuksesta kunta pyytää tarvittaessa lausunnot viranomaisilta.

Hyväksymisvaihe

Huhtikuu 2024: Kunnan *hyväksymispäätös.* Hyväksymistä koskevasta päätöksestä on mahdollista *valittaa* Turun hallinto-oikeuteen.

5. Kontaktuppgifter / Yhteystiedot

För utarbetandet av planen fram till behandlingen för godkännande ansvarar Nosto Consulting Oy (FO-nummer 2343223-6).

Planen utarbetas av:

dipl.ing. Pasi Lappalainen
Tfn 0400 858 101, pasi.lappalainen@nostoconsulting.fi

Brahegatan 7, 20100 ÅBO

Kimitoöns kommun:

planläggningsarkitekt Heli Vauhkonen
Tfn 040 484 6826, heli.vauhkonen@kimitoon.fi

Vretavägen 19, 25700 KIMITO

Kaavan laatimisesta hyväksymiskäsittelyvaiheeseen asti vastaa Nosto Consulting Oy (y-tunnus 2343223-6).

Kaavan laatija:

dipl.ins. Pasi Lappalainen
puh. 0400 858 101, pasi.lappalainen@nostoconsulting.fi
Brahenskatu 7, 20100 TURKU

Kemiönsaaren kunta:

kaavoitusarkkitehti Heli Vauhkonen
puh. 040 484 6826, heli.vauhkonen@kimitoon.fi
Vretantie 19, 25700 KEMIÖ

6. Respons på programmet för deltagande och bedömning / Palaute osallistumis- ja arviointisuunnitelmasta

Förslag till förbättringar av programmet för deltagande och bedömning kan riktas till ovan nämnda personer under planarbetets gång.

Osallistumis- ja arviointisuunnitelmaa koskevat parannusehdotukset voi osoittaa yllä nimetyille henkilöille kaavoitustyön aikana.

Nosto Consulting Oy