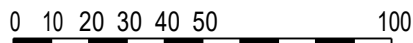


Trollholmen



Kaavoituksen pohjakartta Mittausluokka: 3	Mk: 1:2000	Kartan laatija: Maanmittauspalvelu Puttonen Oy
Kunta: Kemiönsaari		Kartan laatimistapa: Ilmakuvadigitointi, MML laserkeilausaineisto, MML maastotietokanta ja Maastomittaukset
Alue: Västanfjärd		Kartta hyväksytty:
Koordinaattijärjestelmä: ETRS-GK23		
Korkeusjärjestelmä: N2000		



KIMITOÖNS KOMMUN

KEMIÖNSAAREN KUNTA

STRANDETALJPLAN FÖR MÄNTYKALLIO

MÄNTYKALLION RANTA-ASEMAKAAVA

~~10.5.2023~~ ~~25.3.2024~~ 7.3.2025 1:2000

Stranddetaljplanen gäller:

Fastigheten 322-528-1-97 MÄNTYKALLIO

Ranta-asetakaava koskee:

Kiinteistöä 322-528-1-97 MÄNTYKALLIO.

Genom stranddetaljplanen bildas:

Kvarter 1, jord- och skogsbruksområde samt vattenområde.

Ranta-asetakaavalla muodostuu:

Kortteli 1, maa- ja metsätalousaluetta sekä vesialuetta.

BETECKNINGAR OCH BESTÄMMELSER I STRANDETALJPLANEN

RANTA-ASEMAKAAVAMERKINNÄT JA -MÄÄRÄYKSET

RA-1

Kvartersområde för fritidsbostäder.

På byggplatsen får uppföras två fritidshus, två bastubyggnader samt ekonomibygnader som tjänar användningsändamålet. Byggnadernas sammanlagda våningsyta får vara högst 200 m². Våningsytan på ett fritidshus får vara högst 100 m² och på en bastu högst 25 m².

Loma-asuntojen korttelialue.

Alueen rakennuspaikalle saa rakentaa kaksi vapaa-ajan asuinrakennusta, kaksi saunarakennusta sekä alueen käyttötarkoitusta palvelevia talousrakennuksia. Rakennusten yhteenlaskettu kerrosala rakennuspaikalla saa olla enintään 200 m². Vapaa-ajan asuinrakennuksen kerrosala saa olla enintään 100 m² ja saunarakennuksen enintään 25 m².

M

Jord- och skogsbruksområde.

Maa- ja metsätalousalue.

W

Vattenområde.

Vesialue.

— · · · —

Linje 3 m utanför planområdets gräns.
3 m kaava-alueen rajan ulkopuolella oleva viiva.

————

Kvarters-, kvartersdels- och områdesgräns.
Korttelin, korttelinosan ja alueen raja.

- - - - -

Gräns för delområde.
Osa-alueen raja.

- - - - -

Riktgivande gräns för delområde.
Ohjeellinen osa-alueen raja.

1 / 1

Kvarterets nummer / tal som anger det högsta antalet byggplatser i kvarteret.
Korttelin numero / rakennuspaikkojen enimmäislukumäärää korttelissa osoittava luku.

1

Byggplatsens nummer.
Ohjeellisen tontin/rakennuspaikan numero.

1

Romersk siffra anger största tillåtna antalet våningar i byggnaderna, i byggnaden eller i en del därav.
Roomalainen numero osoittaa rakennusten, rakennuksen tai sen osan suurimman sallitun kerrosluvun.

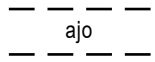
I u ½

Bråktalet efter den romerska siffran anger hur stor del av ytan i byggnadens största våning man får använda i vindsplanet som utrymme som ska räknas in i våningsytan.

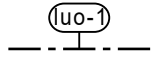
Murtoluku roomalaisen numeron jäljessä osoittaa, kuinka suuren osan rakennuksen suurimman kerroksen alasta saa ullakon tasolla käyttää kerrosalaan laskettavaksi tilaksi.



Byggnadsyta.
Rakennusala.



Riktgivande körförbindelse.
Ohjeellinen ajohteys.



Område som är särskilt viktigt med tanke på naturens mångfald. Det finns ett kalkberg i området. Området får inte förändras så att bevarandet av naturtypens särdrag äventyras.

Luonnon monimuotoisuuden kannalta erityisen tärkeä alue. Alueella sijaitsee kalkkikallio. Aluetta ei saa muuttaa niin, että luontotyyppin ominaispiirteiden säilyminen alueella vaarantuu.

Allmänna bestämmelser som gäller stranddetaljplaneområdet:

Tomtindelningen i planområdet är riktgivande.

Bastubyggnadens och ekonomibyggnadernas avstånd från strandlinjen vid medelvattenstånd ska vara minst 15 meter. Bastubyggnaden och de högst 15 vy-m² stora ekonomibyggnaderna får placeras mellan byggnadsytan och stranden, dock inte inom det område som avgränsats med beteckningen luo-1.

Byggnaderna ska beträffande färgsättning, fasadmateriell och proportioner anpassas till det traditionella skärgårdslandskapet. Byggnaderna ska ha träbeklädnad i mörka nyanser. Reflekterande vägg- och takytor får inte byggas. Den obebyggda delen av byggplatserna ska vårdas i naturligt tillstånd och träbestånd som är betydande för landskapet ska bevaras på byggplatserna.

Sådant jordbyggnadsarbete och sådan trädfällning eller någon annan härmed jämbörbar åtgärd som förändrar landskapet får inte vidtas i stranddetaljplaneområdet utan tillstånd för miljöåtgärder som beviljats av kommunens byggnadstillsynsmyndighet. Tillstånd behövs emellertid inte för arbeten som är nödvändiga för att genomföra stranddetaljplanen eller som överensstämmer med ett beviljat byggnadslov och inte för åtgärder med ringa verkningar.

Avloppsvattnet från fastigheterna ska hanteras på ett av miljöskyddsmyndigheterna godkänt sätt. Komposterbart material får komposteras på fastigheten, slam och avfall ska transporteras till anvisad uppsamlingsplats.

Ranta-asemakaava-alueella koskevat yleiset määräykset:

Kaava-alueella on ohjeellinen tonttijako.

Saunarakennuksen ja talousrakennusten etäisyyden keskivedenkorkeuden mukaisesta rantaviivasta tulee olla vähintään 15 metriä. Saunarakennus ja enintään 15 k-m² suuriset talousrakennukset saavat sijaita rakennusalan ja rannan välissä, mutta kuitenkin siten, että ne eivät sijaitse luo-1-merkinnällä rajatulla alueella.


Rakennusten on sopeuduttava perinteiseen saaristomaisemaan väritykseltään, julkisivumateriaaleiltaan ja mittasuhteiltaan. Rakennusten on oltava puuverhoiltuja ja tummansävyisiä. Heijastavia seinä- ja kattopintoja ei saa rakentaa. Rakennuspaikkojen rakentamaton osa on hoidettava luonnonvaraisena ja rakennuspaikoilla on säilytettävä maiseman kannalta merkittävä puusto.

Maisemaa muuttavaa maanrakennustyötä, puiden kaatamista tai muuta näihin verrattavaa toimenpidettä ei saa suorittaa ranta-asemakaava-alueella ilman kunnan rakennusvalvontaviranomaisen myöntämää maisematyölupaa. Lupaa ei kuitenkaan tarvita ranta-asemakaavan toteuttamiseksi tarpeellisten taikka myönnetyn rakentamisluvan mukaisten töiden suorittamiseen eikä vaikutuksiltaan vähäisiin toimenpiteisiin.

Kiinteistöjen jätevesikäsittely on hoidettava ympäristönsuojeluviranomaisten hyväksymällä tavalla. Kompostikelipoinen materiaali voidaan kompostoida kiinteistöllä, liete ja jätteet on kuljetettava osoitettuun keräykseen.

Baskartan för stranddetaljplanen har godkänts 15.7.2021
Sami Kääriäinen
Chef för geografisk information, S:t Karins stad

Ranta-asemakaavan pohjakartta on hyväksytty 15.7.2021
Sami Kääriäinen
Kaarinan kaupunki, paikkatietopäällikkö

KIMITOÖNS KOMMUN STRANDEDETALJPLAN FÖR MÄNTYKALLIO	Framlagd: 5.10.2023 - 3.11.2023 Godkänd: __.__.2025 § __ I kraft: __.__.2025
KEMIÖNSAAREN KUNTA MÄNTYKALLION RANTA-ASEMAKAAVA	Nähtävillä: 5.10.2023 - 3.11.2023 Hyväksytty: __.__.2025 § __ Tullut voimaan: __.__.2025
 NOSTO Consulting Nosto Consulting Oy Brahegatan 7, 20100 Åbo Brahenskatu 7, 20100 Turku www.nostoconsulting.fi Tfn. / puh. 0400 858 101	Arbetsnummer, version Työnumero, versio 1:2000 YSK 500-RAK2106 Tiedosto: Kemiönsaari_Mantykallion_RAK_03_hyvaksynta.dwg
Datum / Päiväys: Åbo / Turussa 7.3.2025	 Pasi Lappalainen, dipl.ing. / dipl.ins.