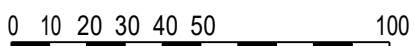
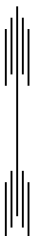
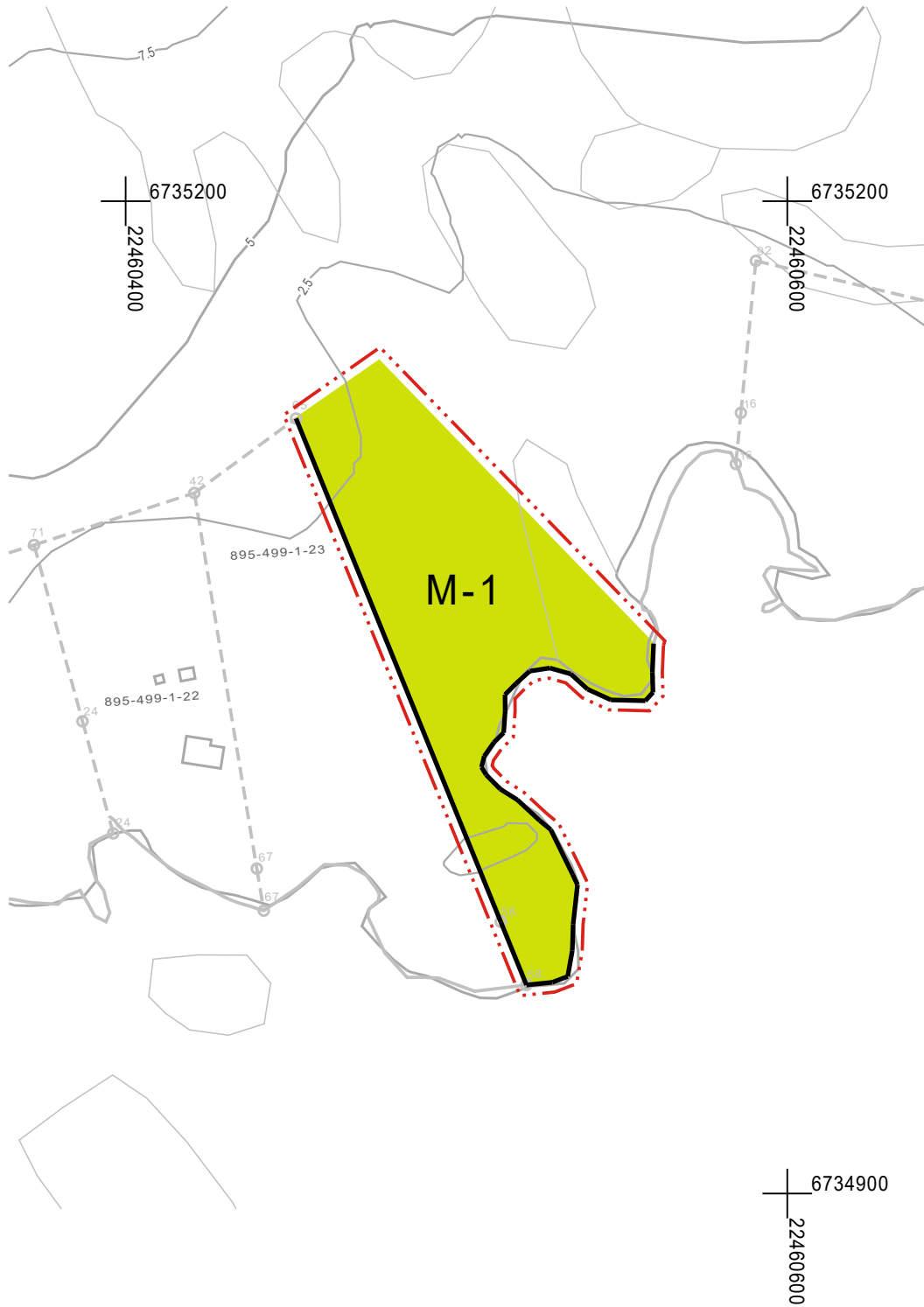


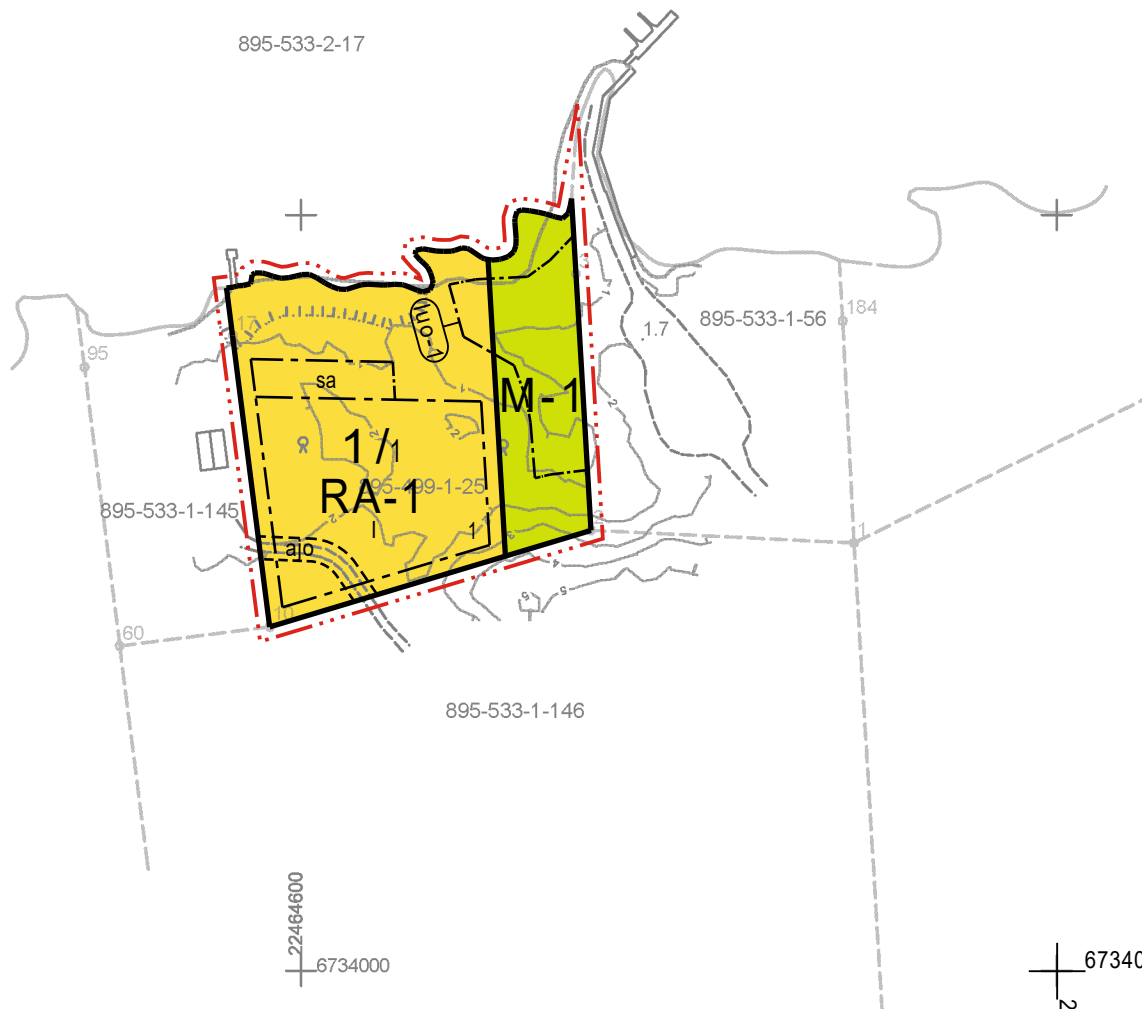
MUUTOSALUE TULOSTUSSIJAINTI



LAAJENNUSALUE TODELLINEN SIJAINTI

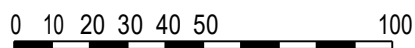
6734300
22464500

6734300
22464800



22464600
6734000

6734000
22464800



Kaavoituksen pohjakartta Mittausluokka Mittausluokka 3		1:2000	Kartan laatija	U-Gis Mittaus Oy
Kunta:	Uusikaupunki		Kartan laatimistapa:	Ilmakuva- ja laserkellausdigitointi, maastotietokanta, dronekuvaus sekä maastomittaus
Paikka:	Kolkinmaa		Kartan laatimispvm:	13.2.2025
			Kartta hyväksytty:	Ranta-asemakaavan pohjakartta on hyväksytty 17.2.2025
Koordinaattijärjestelmä	ETRS-GK22			Leena Viljanen Uudenkaupungin kaupunki, kaupungingeodeetti
Korkeusjärjestelmä	N2000			



UUDENKAUPUNGIN KAUPUNKI

ISO-HYLKIMYKSEN RANTA-ASEMAKAAVAN MUUTOS JA LAAJENNUS

~~10.12.2025~~ 8.4.2026

1:2000

Ranta-asetakaavan muutos koskee:

Voimassa olevan ranta-asetakaavan osaa korttelia 2.

Osaa kiinteistöä 895-499-1-25 Hylkimys.

Ranta-asetakaavan laajennus koskee:

Osaa kiinteistöä 895-499-1-25 Hylkimys.

Ranta-asetakaavan muutoksella ja laajennuksella muodostuu:

Kortteli 1 sekä maa- ja metsätalousaluetta.

RANTA-ASEMAKAAVAMERKINNÄT JA -MÄÄRÄYKSET

RA-1

Loma-asuntojen korttelialue.

Rakennuspaikalla rakennusten yhteenlaskettu kerrosala saa olla enintään 200 k-m² ja kerrosten lukumäärä enintään yksi. Rakennuspaikalle saa rakentaa yhden yksiasuntoisen enintään 150 k-m²:n loma-asunnon, yhden enintään 30 k-m²:n saunarakennuksen, yhden enintään 25 k-m²:n vierasmajan sekä alueen käyttötarkoitusta palvelevia talousrakennuksia.

M-1

Maa- ja metsätalousalue.

Alueella ei ole rakennusoikeutta.

— · · · — 3 m kaava-alueen rajan ulkopuolella oleva viiva.

———— Korttelin, korttelinosan ja alueen raja.

— — — — Osa-alueen raja.

— — — — Ohjeellinen osa-alueen raja.

1 / 1 Korttelin numero / korttelissa sallittu rakennuspaikkojen enimmäismäärä.

1 Ohjeellisen tontin/rakennuspaikan numero.

I Roomalainen numero osoittaa rakennusten, rakennuksen tai sen osan suurimman sallitun kerrosluvun.

⌈ — — — — ⌋ Rakennusala.

⌈ sa — — — — ⌋ Rakennusala, jolle saa rakentaa saunarakennuksen.

— — — — ajo Ohjeellinen ajoysteys.

⌈ (uo-1) — — — — ⌋ Luonnon monimuotoisuuden kannalta erityisen tärkeä alue, joka tulee säilyttää luonnontilaisena. Alueella sijaitsee luonnonsuojelulain mukainen tervaleppämetsä.

Yleiset määräykset:

Kaava-alueella on ohjeellinen tonttijako.

Rakennusten on sopeuduttava perinteiseen saaristomaisemaan muodoiltaan, värityksiltään, julkisivumateriaaleiltaan ja mittasuhteiltaan. Rakennusten on oltava puuverhoiltuja. Rakennuspaikan rakentamaton osa on säilytettävä luonnontilaisena ja rakennuspaikalla on säilytettävä maiseman kannalta merkittävä puusto.

Maisemaa muuttavaa maanrakennustyötä, puiden kaatamista tai muuta näihin verrattavaa toimenpidettä ei saa suorittaa ranta-asemakaava-alueella ilman kunnan rakennusvalvontaviranomaisen myöntämää maisematyölupaa. Lupaa ei kuitenkaan tarvita ranta-asemakaavan toteuttamiseksi tarpeellisten taikka myönnetyn rakentamisluvan mukaisten töiden suorittamiseen eikä vaikutuksiltaan vähäisiin toimenpiteisiin.

Rakennukset on perustettava siten, että korkeudelle arat rakenteet ovat vähintään korkeustasossa +2,60 m (korkeusjärjestelmä N2000).

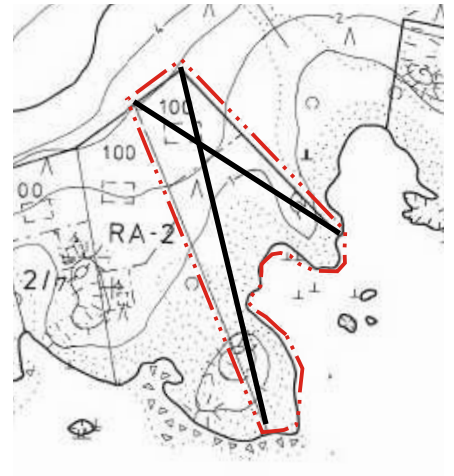
Rakennettaessa rantavyöhykkeelle on rakennuksen harjan oltava pääsääntöisesti rannan suuntainen.

Puhdistamattomia jätevesiä ei saa johtaa vesistöön. Yleiseen viemäriverkkoon kuulumattomien kiinteistöjen jätevesihuolto tulee toteuttaa kulloinkin voimassa olevan määräyksen mukaisesti. Suunnitelma jätevesien käsittelystä rakennuspaikalla on hyväksyttävä rakentamislupahakemuksen yhteydessä. Jätehuolto tulee hoitaa kunnallisten jätehuoltomääräysten mukaisesti.


Poistuva kaava (1:4000).



3 metriä kaava-alueen ulkopuolella oleva viiva, jota otsakkeessa mainittu kaavanmuutos koskee ja jolta aiemmat kaavamerkinnot ja -määräykset poistuvat.



Pohjakartta täyttää alueidenkäyttölain (11.4.2014/323) 54 a §:ssä asemakaavan pohjakartalle asetetut vaatimukset.

UUDENKAUPUNGIN KAUPUNKI Iso-Hylkimyksen ranta-asemakaavan muutos ja laajennus	Nähtävillä: 10.2.-12.3.2026 Hyväksytty: _____.2026 § __ Tullut voimaan _____.2026
 NOSTO Consulting Nosto Consulting Oy Brahenskatu 7, 20100 Turku www.nostoconsulting.fi puh. 0400 858 101	Työnumero, versio 1:2000 YSK 32504 Tiedosto: Uusikaupunki_Iso_Hylkimyksen_RAKM_ja_laajennus_v01_Hyvaksynta_dwg.
Päiväys: Turussa 8.4.2026	Pasi Lappalainen, dipl.ins. YKS 742