



# EURAN KUNTA

## PYHÄJÄRVEN LÄNSIRANNAN RANTA-ASEMAKAAVAN MUUTOS 2, KORTTELI 2

~~28.11.2025~~ 27.4.2026

1:2000

### Ranta-asetakaavan muutos koskee:

Kiinteistöjä 50-406-2-750 Kuuselanranta ja 50-406-13-49 KUUSELA.

Voimassa olevan ranta-asetakaavan osaa loma-asuntojen korttelista 2, maa- ja metsätalousaluetta sekä venevalkamaa.

### Ranta-asetakaavan muutoksella muodostuu:

Osa korttelia 2 ja kortteli 56 sekä maa- ja metsätalousalueita.

## RANTA-ASEMAKAAVAMERKINNÄT JA -MÄÄRÄYKSET



### Loma-asuntojen korttelialue.

Rakennuspaikalle saa rakentaa yhden yksiasuntoisen vapaa-ajan asuinrakennuksen, saunarakennuksen ja talousrakennuksia. Rakennusten yhteenlaskettu kerrosala saa olla enintään 120 k-m<sup>2</sup>. Vapaa-ajan asuinrakennuksen kerrosala saa olla enintään 100 k-m<sup>2</sup> ja saunarakennuksen enintään 20 k-m<sup>2</sup>.



### Maa- ja metsätalousalue.



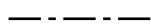
### Maa- ja metsätalousalue, jolla on erityisiä ympäristöarvoja.



3 m kaava-alueen rajan ulkopuolella oleva viiva.



Korttelin, korttelinosan ja alueen raja.



Osa-alueen raja.



Ohjeellinen osa-alueen raja.



Ohjeellinen tontin/rakennuspaikan raja.

56/1

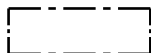
Korttelin numero / korttelissa sallittu rakennuspaikkojen enimmäismäärä.

1

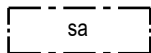
Ohjeellisen tontin/rakennuspaikan numero.

I

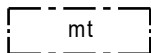
Roomalainen numero osoittaa rakennusten, rakennuksen tai sen osan suurimman sallitun kerrosluvun.



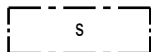
Rakennusala.



Rakennusala, jolle saa sijoittaa saunarakennuksen.



Metsätalousalueen osa, jolla sallitaan normaali metsähakkuu ja -uudistaminen.



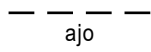
Maiseman, luontoarvojen ja loma-asuntojen kannalta merkittävä alueen osa, jolla maisema on säilytettävä. Alueella sallitaan puuston luontainen uudistaminen, mutta aluetta tulee hoitaa sekä käsitellä pähkinäpensaita ja muuta lehtokasvillisuutta suosien. Puustoa uudistettaessa on noudatettava maisemanhoidollisia periaatteita. Erilaiset luonnonmuistomerkit ja rantapuut on säilytettävä koskemattomina.



Valtakunnallisesti merkittävä arkeologinen alue (VARK 2024). Alueella on muinaismuistolaille (295/1963) rauhoitettu kiinteä muinaisjäännös. Suunnittelussa tulee erityisesti kiinnittää huomiota VARK inventoinnissa todettuihin arvoihin ja ominaispiirteisiin. Aluetta koskevista maankäytön suunnitelmista on pyydettyä alueellisen vastuumuseon (Satakunnan Museo) lausunto.



Natura 2000 -verkostoon kuuluva alue.  
Alue kuuluu Pyhäjärven Natura-alueeseen (FI0200161)



Ohjeellinen ajoyhteys.



Suojeltava puu (Metsälehmus).

### Yleiset määräykset:

Rakennus tulee sopeuttaa ranta-alueilla ympäristöön ja olemassa olevaan rakennuskantaan niin, ettei maisemakuvaa rikota. Erityistä huomiota tulee kiinnittää rakentamisen korkeusasemaan, muotoon, ulkomateriaaleihin ja värytykseen.

Rakennusten kattopinta-alaa saa hyödyntää aurinkoenergian tuotantoon.

Rakennukset on perustettava siten, että kosteudelle arat rakenteet ovat vähintään korkeustasossa +47,10 m (korkeusjärjestelmä N2000).

Maisemaa muuttavaa maanrakennustyötä, puiden kaatamista tai muuta näihin verrattavaa toimenpidettä ei saa suorittaa ranta-asemakaava-alueella ilman kunnan myöntämää maisematyölupaa. Lupaa ei kuitenkaan tarvita ranta-asemakaavan toteuttamiseksi tarpeellisten taikka myönnetyn rakentamisluvan mukaisten töiden suorittamiseen eikä vaikutuksiltaan vähäisiin toimenpiteisiin.

Yleiseen viemäriverkkoon kuulumattomien kiinteistöjen jätevesihuolto tulee toteuttaa kulloinkin voimassa olevan määräyksen mukaisesti.

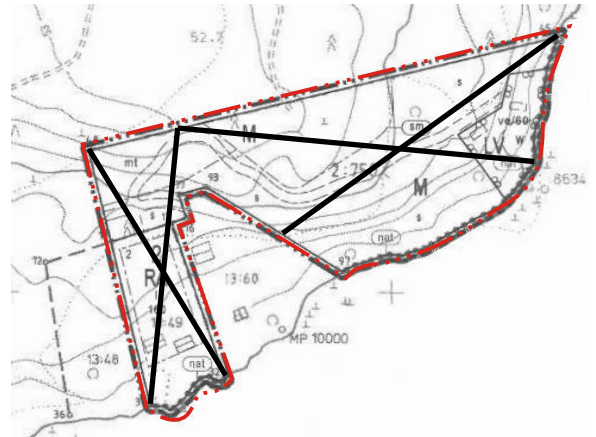
Kiinteistö on liitettävä järjestettyyn jätteenkuljetukseen ja rakentamisessa on varattava jätteiden säilytykseen riittävät tilat sopivalla paikalla. Rakentamislupahakemuksessa on osoitettava tontille rakennettaviin rakennuksiin nähden riittävät tilat jätteiden keräämistä ja lajittelua sekä jätehuollon muuta järjestämistä varten.

Natura-alueen arvot on huomioitava kaava-alueen kaikessa uudisrakentamisessa (talonrakentaminen sekä maa- ja vesirakentaminen). Toimenpiteestä vastaavalla on luonnonsuojelulain (9/2023) 37 §:n nojalla velvollisuus ilmoittaa elinkeino-, liikenne- ja ympäristökeskukselle, jos toimenpide saattaa merkittävästi heikentää Natura 2000-verkostoon kuuluvan alueen suojelun perusteena olevia luonnonarvoja. Ilmoitusta ei tarvitse tehdä, jos toimenpide edellyttää viranomaisen lupaa.



### Poistuva kaava (1:4000).

3 metriä kaava-alueen ulkopuolella oleva viiva, jota otsakkeessa mainittu kaavanmuutos koskee ja jolta aiemmat kaavamerkinnot ja -määräykset poistuvat.



EURAN KUNTA Pyhäjärven länsirannan ranta-asemakaavan muutos 2, kortteli 2	Nähtävillä:	17.12.2025 - 30.1.2026
	Hyväksytty:	__ __ __.2026 § __
	Tullut voimaan	__ __ __.2026
 Nosto Consulting Oy Brahenskatu 7, 20100 Turku www.nostoconsulting.fi puh. 0400 858 101	Työnumero, versio	1:2000
	YSK	32416
Päiväys:	Kaavatunnus	
Turussa 27.4.2026	Tiedosto: Eura_Pyhajarven_Lansirannan_RAKM2_Kortteli2_Hyvaksynta.dwg	
	Pasi Lappalainen, dipl.ins. YKS 742	